



# MUNICIPIO DE NAZARENO

ESTADO DE MINAS GERAIS

Praça Nossa Senhora de Nazaré s/nº - Centro  
Nazareno/MG - CEP: 36.370-000 - Tel. (35) 3842-1100  
CNPJ: 18.557.561/0001-51 - INSC. EST.: ISENT0

## LEI N.º 1.806, DE 02 DE OUTUBRO DE 2018.

*“Declara de expansão urbana a área que menciona e dá outras providências”.*

A Câmara Municipal de Nazareno aprovou, e eu, Prefeito Municipal sanciono a seguinte lei:

**Art. 1º.** Fica considerada de expansão urbana, para todos os efeitos previstos na Legislação Federal e Municipal, a área de terras com 9,2152 hectares, com perímetro de 1.925,10 m, situada no lugar denominado “Povoado de Coqueiros”, município de Nazareno, Estado de Minas Gerais, conforme Levantamento Planimétrico anexo, que passa a fazer parte integrante da presente lei.

**Parágrafo único.** A área delimitada acima tem as seguintes dimensões e confrontações: - O imóvel inicia junto ao vértice 1, descrito em planta anexa, com coordenadas **U T M Este (X) 538.517,6367** e **Norte (Y) 7.667.535,4651**; do vértice 1 segue até o vértice 2 no azimute **42°20'03"**, em uma distância de **1,60 m**, confrontando com **Fazenda Coqueiros (Propriedade de Eduardo Cavaliéri Guimarães)**; do vértice 2 segue até o vértice 3 no azimute **29°19'48"**, em uma distância de **10,45 m**, confrontando com **Fazenda Coqueiros (Propriedade de Eduardo Cavaliéri Guimarães)**; do vértice 3 segue até o vértice 4 no azimute **76°17'02"**, em uma distância de **20,69 m**, confrontando com **Fazenda Coqueiros (Propriedade de Eduardo Cavaliéri Guimarães)**; do vértice 4 segue até o vértice 5 no azimute **104°17'17"**, em uma distância de **36,57 m**, confrontando com **Fazenda Coqueiros (Propriedade de Eduardo Cavaliéri Guimarães)**; do vértice 5 segue até o vértice 6 no azimute **128°32'31"**, em uma distância de **66,40 m**, confrontando com **Fazenda Coqueiros (Propriedade de Eduardo Cavaliéri Guimarães)**; do vértice 6 segue até o vértice 7 no azimute **215°12'02"**, em uma distância de **21,98 m**, confrontando com **Fazenda Coqueiros (Propriedade de Eduardo Cavaliéri Guimarães)**; do vértice 7 segue até o vértice 8 no azimute **216°10'46"**, em uma distância de **6,18 m**, confrontando com **Fazenda Coqueiros (Propriedade de Eduardo Cavaliéri Guimarães)**; do vértice 8 segue até o vértice 9 no azimute **126°10'46"**, em uma distância de **10,60 m**, confrontando com **Fazenda Coqueiros (Propriedade de Eduardo Cavaliéri Guimarães)**; do vértice 9 segue até o vértice 10 no azimute **117°08'32"**, em uma distância de **19,46 m**, confrontando com **Fazenda Coqueiros (Propriedade de Eduardo Cavaliéri Guimarães)**; do vértice 10 segue até o vértice 11 no azimute **116°53'55"**, em uma distância de **11,78 m**, confrontando com **Fazenda Coqueiros (Propriedade de Eduardo Cavaliéri Guimarães)**; do vértice 11 segue até o vértice 12 no azimute **116°41'29"**, em uma distância de **25,09 m**, confrontando com **Fazenda Coqueiros (Propriedade de Eduardo Cavaliéri Guimarães)**; do vértice 12 segue até o vértice 13 no azimute **117°06'11"**, em uma distância de **20,58 m**, confrontando com **Fazenda Coqueiros (Propriedade de Eduardo Cavaliéri Guimarães)**; do vértice 13 segue até o vértice 14 no azimute

PREFEITURA MUNICIPAL DE NAZARENO-MG

Afixado no Quadro de Avisos e Publicações  
no período de 02/10/2018 a 09/10/2018.

*Doutor*  
Eduardo José dos Santos  
Controlador Geral  
CPF: 674.343.986-04





# MUNICIPIO DE NAZARENO

ESTADO DE MINAS GERAIS

Praça Nossa Senhora de Nazaré s/nº - Centro  
Nazareno/MG - CEP: 36.370-000 - Tel. (35) 3842-1100  
CNPJ: 18.557.561/0001-51 - INSC. EST.: ISENT0

116°13'19", em uma distância de 13,31 m, confrontando com Fazenda Coqueiros (Propriedade de Eduardo Cavalieri Guimarães); do vértice 14 segue até o vértice 15 no azimute 108°55'55", em uma distância de 16,66 m, confrontando com Fazenda Coqueiros (Propriedade de Eduardo Cavalieri Guimarães); do vértice 15 segue até o vértice 16 no azimute 108°16'22", em uma distância de 15,69 m, confrontando com Fazenda Coqueiros (Propriedade de Eduardo Cavalieri Guimarães); do vértice 16 segue até o vértice 17 no azimute 112°12'54", em uma distância de 8,26 m, confrontando com Fazenda Coqueiros (Propriedade de Eduardo Cavalieri Guimarães); do vértice 17 segue até o vértice 18 no azimute 113°42'50", em uma distância de 28,00 m, confrontando com Fazenda Coqueiros (Propriedade de Eduardo Cavalieri Guimarães); do vértice 18 segue até o vértice 19 no azimute 117°24'26", em uma distância de 35,76 m, confrontando com Fazenda Coqueiros (Propriedade de Eduardo Cavalieri Guimarães); do vértice 19 segue até o vértice 20 no azimute 120°27'03", em uma distância de 22,74 m, confrontando com Fazenda Coqueiros (Propriedade de Eduardo Cavalieri Guimarães); do vértice 20 segue até o vértice 21 no azimute 119°17'34", em uma distância de 13,48 m, confrontando com Fazenda Coqueiros (Propriedade de Eduardo Cavalieri Guimarães); do vértice 21 segue até o vértice 22 no azimute 117°39'42", em uma distância de 0,85 m, confrontando com Fazenda Coqueiros (Propriedade de Eduardo Cavalieri Guimarães); do vértice 22 segue até o vértice 23 no azimute 220°19'07", em uma distância de 32,41 m, confrontando com Fazenda Coqueiros (Propriedade de Eduardo Cavalieri Guimarães); do vértice 23 segue até o vértice 24 no azimute 208°44'19", em uma distância de 28,20 m, confrontando com Fazenda Coqueiros (Propriedade de Eduardo Cavalieri Guimarães); do vértice 24 segue até o vértice 25 no azimute 204°44'16", em uma distância de 34,06 m, confrontando com Fazenda Coqueiros (Propriedade de Eduardo Cavalieri Guimarães); do vértice 25 segue até o vértice 26 no azimute 211°30'02", em uma distância de 25,77 m, confrontando com Fazenda Coqueiros (Propriedade de Eduardo Cavalieri Guimarães); do vértice 26 segue até o vértice 27 no azimute 211°32'20", em uma distância de 20,28 m, confrontando com Fazenda Coqueiros (Propriedade de Eduardo Cavalieri Guimarães); do vértice 27 segue até o vértice 28 no azimute 202°15'18", em uma distância de 21,26 m, confrontando com Fazenda Coqueiros (Propriedade de Eduardo Cavalieri Guimarães); do vértice 28 segue até o vértice 29 no azimute 199°14'04", em uma distância de 22,36 m, confrontando com Fazenda Coqueiros (Propriedade de Eduardo Cavalieri Guimarães); do vértice 29 segue até o vértice 30 no azimute 195°50'35", em uma distância de 21,05 m, confrontando com Fazenda Coqueiros (Propriedade de Eduardo Cavalieri Guimarães); do vértice 30 segue até o vértice 31 no azimute 301°19'29", em uma distância de 15,93 m, confrontando com Fazenda Coqueiros (Propriedade de Eduardo Cavalieri Guimarães); do vértice 31 segue até o vértice 32 no azimute 311°00'31", em uma distância de 25,97 m, confrontando com Fazenda Coqueiros (Propriedade de Eduardo Cavalieri Guimarães); do vértice 32 segue até o vértice 33 no azimute 333°00'56", em uma distância de 6,62 m, confrontando com Fazenda Coqueiros (Propriedade de Eduardo

PREFEITURA MUNICIPAL DE NAZARENO-MG

Afixado no Quadro de Avisos e Publicações  
no período de 02/10/2018 a 09/10/2018.

  
Ederaldo José dos Santos  
Controlador Geral  
CPF: 674.343.988-04







## MUNICIPIO DE NAZARENO


ESTADO DE MINAS GERAIS


Praça Nossa Senhora de Nazaré s/nº - Centro  
Nazareno/MG - CEP: 36.370-000 - Tel. (35) 3842-1100  
CNPJ: 18.557.561/0001-51 - INSC. EST.: ISENT0

Cavaliéri Guimarães); do vértice 33 segue até o vértice 34 no azimute  $343^{\circ}26'33''$ , em uma distância de 7,11 m, confrontando com Fazenda Coqueiros (Propriedade de Eduardo Cavaliéri Guimarães); do vértice 34 segue até o vértice 35 no azimute  $304^{\circ}54'13''$ , em uma distância de 8,71 m, confrontando com Fazenda Coqueiros (Propriedade de Eduardo Cavaliéri Guimarães); do vértice 35 segue até o vértice 36 no azimute  $245^{\circ}36'08''$ , em uma distância de 4,67 m, confrontando com Fazenda Coqueiros (Propriedade de Eduardo Cavaliéri Guimarães); do vértice 36 segue até o vértice 37 no azimute  $285^{\circ}10'15''$ , em uma distância de 2,43 m, confrontando com Fazenda Coqueiros (Propriedade de Eduardo Cavaliéri Guimarães); do vértice 37 segue até o vértice 38 no azimute  $317^{\circ}18'18''$ , em uma distância de 12,36 m, confrontando com Fazenda Coqueiros (Propriedade de Eduardo Cavaliéri Guimarães); do vértice 38 segue até o vértice 39 no azimute  $319^{\circ}36'36''$ , em uma distância de 19,12 m, confrontando com Fazenda Coqueiros (Propriedade de Eduardo Cavaliéri Guimarães); do vértice 39 segue até o vértice 40 no azimute  $313^{\circ}47'58''$ , em uma distância de 15,40 m, confrontando com Fazenda Coqueiros (Propriedade de Eduardo Cavaliéri Guimarães); do vértice 40 segue até o vértice 41 no azimute  $308^{\circ}25'37''$ , em uma distância de 8,92 m, confrontando com Fazenda Coqueiros (Propriedade de Eduardo Cavaliéri Guimarães); do vértice 41 segue até o vértice 42 no azimute  $308^{\circ}25'37''$ , em uma distância de 9,82 m, confrontando com Fazenda Coqueiros (Propriedade de Eduardo Cavaliéri Guimarães); do vértice 42 segue até o vértice 43 no azimute  $302^{\circ}43'33''$ , em uma distância de 17,02 m, confrontando com Fazenda Coqueiros (Propriedade de Eduardo Cavaliéri Guimarães); do vértice 43 segue até o vértice 44 no azimute  $298^{\circ}09'10''$ , em uma distância de 24,69 m, confrontando com Fazenda Coqueiros (Propriedade de Eduardo Cavaliéri Guimarães); do vértice 44 segue até o vértice 45 no azimute  $288^{\circ}51'38''$ , em uma distância de 15,41 m, confrontando com Fazenda Coqueiros (Propriedade de Eduardo Cavaliéri Guimarães); do vértice 45 segue até o vértice 46 no azimute  $275^{\circ}52'56''$ , em uma distância de 8,93 m, confrontando com Fazenda Coqueiros (Propriedade de Eduardo Cavaliéri Guimarães); do vértice 46 segue até o vértice 47 no azimute  $268^{\circ}40'16''$ , em uma distância de 7,21 m, confrontando com Fazenda Coqueiros (Propriedade de Eduardo Cavaliéri Guimarães); do vértice 47 segue até o vértice 48 no azimute  $252^{\circ}18'02''$ , em uma distância de 10,39 m, confrontando com Fazenda Coqueiros (Propriedade de Eduardo Cavaliéri Guimarães); do vértice 48 segue até o vértice 49 no azimute  $235^{\circ}10'39''$ , em uma distância de 13,97 m, confrontando com Fazenda Coqueiros (Propriedade de Eduardo Cavaliéri Guimarães); do vértice 49 segue até o vértice 50 no azimute  $225^{\circ}02'03''$ , em uma distância de 9,84 m, confrontando com Fazenda Coqueiros (Propriedade de Eduardo Cavaliéri Guimarães); do vértice 50 segue até o vértice 51 no azimute  $223^{\circ}22'35''$ , em uma distância de 4,96 m, confrontando com Fazenda Coqueiros (Propriedade de Eduardo Cavaliéri Guimarães); do vértice 51 segue até o vértice 52 no azimute  $208^{\circ}34'22''$ , em uma distância de 2,84 m, confrontando com Fazenda Coqueiros (Propriedade de Eduardo Cavaliéri Guimarães); do vértice 52 segue até o vértice 53 no azimute  $307^{\circ}10'20''$ , em uma distância de 1,57 m,

PREFEITURA MUNICIPAL DE NAZARENO-MG

Afixado no Quadro de Avisos e Publicações  
no período de 02/10/2018 a 09/10/2018

  
Ederaldo José dos Santos  
Controlador Geral  
CPF: 674.343.988-04







# MUNICÍPIO DE NAZARENO

ESTADO DE MINAS GERAIS


Praça Nossa Senhora de Nazaré s/nº - Centro  
Nazareno/MG - CEP: 36.370-000 - Tel. (35) 3842-1100  
CNPJ: 18.557.561/0001-51 - INSC. EST.: ISENTO

confrontando com **Fazenda Coqueiros (Propriedade de Eduardo Cavaliere Guimarães)**; do vértice 53 segue até o vértice 54 no azimute  $353^{\circ}47'53''$ , em uma distância de 13,64 m, confrontando com **Fazenda Coqueiros (Propriedade de Eduardo Cavaliere Guimarães)**; do vértice 54 segue até o vértice 55 no azimute  $0^{\circ}34'19''$ , em uma distância de 21,19 m, confrontando com **Fazenda Coqueiros (Propriedade de Eduardo Cavaliere Guimarães)**; do vértice 55 segue até o vértice 56 no azimute  $2^{\circ}08'28''$ , em uma distância de 18,01 m, confrontando com **Fazenda Coqueiros (Propriedade de Eduardo Cavaliere Guimarães)**; do vértice 56 segue até o vértice 57 no azimute  $294^{\circ}43'22''$ , em uma distância de 9,29 m, confrontando com **Fazenda Coqueiros (Propriedade de Eduardo Cavaliere Guimarães)**; do vértice 57 segue até o vértice 58 no azimute  $294^{\circ}43'22''$ , em uma distância de 32,08 m, confrontando com **Fazenda Coqueiros (Propriedade de Eduardo Cavaliere Guimarães)**; do vértice 58 segue até o vértice 59 no azimute  $8^{\circ}50'41''$ , em uma distância de 14,32 m, confrontando com **Fazenda Coqueiros (Propriedade de Eduardo Cavaliere Guimarães)**; do vértice 59 segue até o vértice 60 no azimute  $8^{\circ}50'41''$ , em uma distância de 12,49 m, confrontando com **Fazenda Coqueiros (Propriedade de Eduardo Cavaliere Guimarães)**; do vértice 60 segue até o vértice 61 no azimute  $8^{\circ}50'41''$ , em uma distância de 12,49 m, confrontando com **Fazenda Coqueiros (Propriedade de Eduardo Cavaliere Guimarães)**; do vértice 61 segue até o vértice 62 no azimute  $294^{\circ}59'50''$ , em uma distância de 2,05 m, confrontando com **Fazenda Coqueiros (Propriedade de Eduardo Cavaliere Guimarães)**; do vértice 62 segue até o vértice 63 no azimute  $8^{\circ}44'13''$ , em uma distância de 10,84 m, confrontando com **Fazenda Coqueiros (Propriedade de Eduardo Cavaliere Guimarães)**; do vértice 63 segue até o vértice 64 no azimute  $294^{\circ}43'57''$ , em uma distância de 23,66 m, confrontando com **Fazenda Coqueiros (Propriedade de Eduardo Cavaliere Guimarães)**; do vértice 64 segue até o vértice 65 no azimute  $269^{\circ}31'44''$ , em uma distância de 1,06 m, confrontando com **Fazenda Coqueiros (Propriedade de Eduardo Cavaliere Guimarães)**; do vértice 65 segue até o vértice 66 no azimute  $198^{\circ}58'35''$ , em uma distância de 5,24 m, confrontando com **Fazenda Coqueiros (Propriedade de Eduardo Cavaliere Guimarães)**; do vértice 66 segue até o vértice 67 no azimute  $214^{\circ}46'20''$ , em uma distância de 27,29 m, confrontando com **Fazenda Coqueiros (Propriedade de Eduardo Cavaliere Guimarães)**; do vértice 67 segue até o vértice 68 no azimute  $220^{\circ}27'45''$ , em uma distância de 29,08 m, confrontando com **Fazenda Coqueiros (Propriedade de Eduardo Cavaliere Guimarães)**; do vértice 68 segue até o vértice 69 no azimute  $220^{\circ}56'21''$ , em uma distância de 56,13 m, confrontando com **Fazenda Coqueiros (Propriedade de Eduardo Cavaliere Guimarães)**; do vértice 69 segue até o vértice 70 no azimute  $216^{\circ}18'49''$ , em uma distância de 53,82 m, confrontando com **Fazenda Coqueiros (Propriedade de Eduardo Cavaliere Guimarães)**; do vértice 70 segue até o vértice 71 no azimute  $202^{\circ}41'49''$ , em uma distância de 67,59 m, confrontando com **Fazenda Coqueiros (Propriedade de Eduardo Cavaliere Guimarães)**; do vértice 71 segue até o vértice 72 no azimute  $299^{\circ}18'24''$ , em uma distância de 56,91 m, confrontando com **Fazenda Coqueiros (Propriedade de Eduardo Cavaliere Guimarães)**; do vértice 72 segue até o vértice 73 no azimute  $298^{\circ}02'13''$ , em

PREFEITURA MUNICIPAL DE NAZARENO/MG

Afixado no Quadro de Avisos e Publicações  
no período de 02/10/2018 a 09/10/2018

  
Ederaldo José dos Santos  
Controlador Geral  
CPF: 674.343.986-04







# MUNICÍPIO DE NAZARENO

ESTADO DE MINAS GERAIS

Praça Nossa Senhora de Nazaré s/nº - Centro  
Nazareno/MG - CEP: 36.370-000 - Tel. (35) 3842-1100  
CNPJ: 18.557.561/0001-51 - INSC. EST.: ISENT0

uma distância de 6,86 m, confrontando com **Fazenda Coqueiros (Propriedade de Eduardo Cavalieri Guimarães)**; do vértice 73 segue até o vértice 74 no azimute **302°26'48"**, em uma distância de 53,13 m, confrontando com **Fazenda Coqueiros (Propriedade de Eduardo Cavalieri Guimarães)**; do vértice 74 segue até o vértice 75 no azimute **35°19'40"**, em uma distância de 259,84 m, confrontando com **Fazenda Coqueiros (Propriedade de Eduardo Cavalieri Guimarães)**; do vértice 75 segue até o vértice 76 no azimute **112°01'16"**, em uma distância de 30,85 m, confrontando com **Fazenda Coqueiros (Propriedade de Eduardo Cavalieri Guimarães)**; do vértice 76 segue até o vértice 77 no azimute **109°37'17"**, em uma distância de 7,92 m, confrontando com **Fazenda Coqueiros (Propriedade de Eduardo Cavalieri Guimarães)**; do vértice 77 segue até o vértice 78 no azimute **352°49'08"**, em uma distância de 3,91 m, confrontando com **Fazenda Coqueiros (Propriedade de Eduardo Cavalieri Guimarães)**; do vértice 78 segue até o vértice 79 no azimute **351°40'47"**, em uma distância de 2,53 m, confrontando com **Fazenda Coqueiros (Propriedade de Eduardo Cavalieri Guimarães)**; do vértice 79 segue até o vértice 80 no azimute **315°26'15"**, em uma distância de 6,09 m, confrontando com **Fazenda Coqueiros (Propriedade de Eduardo Cavalieri Guimarães)**; do vértice 80 segue até o vértice 81 no azimute **321°06'40"**, em uma distância de 5,28 m, confrontando com **Fazenda Coqueiros (Propriedade de Eduardo Cavalieri Guimarães)**; do vértice 81 segue até o vértice 82 no azimute **327°07'43"**, em uma distância de 36,84 m, confrontando com **Fazenda Coqueiros (Propriedade de Eduardo Cavalieri Guimarães)**; do vértice 82 segue até o vértice 83 no azimute **334°07'58"**, em uma distância de 2,53 m, confrontando com **Fazenda Coqueiros (Propriedade de Eduardo Cavalieri Guimarães)**; do vértice 83 segue até o vértice 84 no azimute **36°20'04"**, em uma distância de 11,03 m, confrontando com **Fazenda Coqueiros (Propriedade de Eduardo Cavalieri Guimarães)**; do vértice 84 segue até o vértice 85 no azimute **64°45'46"**, em uma distância de 3,11 m, confrontando com **Fazenda Coqueiros (Propriedade de Eduardo Cavalieri Guimarães)**; do vértice 85 segue até o vértice 86 no azimute **124°56'24"**, em uma distância de 2,13 m, confrontando com **Fazenda Coqueiros (Propriedade de Eduardo Cavalieri Guimarães)**; do vértice 86 segue até o vértice 87 no azimute **149°37'04"**, em uma distância de 56,95 m, confrontando com **Fazenda Coqueiros (Propriedade de Eduardo Cavalieri Guimarães)**; do vértice 87 segue até o vértice 88 no azimute **83°51'59"**, em uma distância de 10,23 m, confrontando com **Fazenda Coqueiros (Propriedade de Eduardo Cavalieri Guimarães)**; do vértice 88 segue até o vértice 89 no azimute **85°22'09"**, em uma distância de 22,45 m, confrontando com **Fazenda Coqueiros (Propriedade de Eduardo Cavalieri Guimarães)**; do vértice 89 segue até o vértice 90 no azimute **355°56'32"**, em uma distância de 19,94 m, confrontando com **Fazenda Coqueiros (Propriedade de Eduardo Cavalieri Guimarães)**; do vértice 90 segue até o vértice 91 no azimute **52°28'50"**, em uma distância de 27,29 m, confrontando com **Fazenda Coqueiros (Propriedade de Eduardo Cavalieri Guimarães)**; do vértice 91 segue até o vértice 92 no azimute **43°28'14"**, em uma distância de 11,89 m, confrontando com **Fazenda Coqueiros (Propriedade de Eduardo Cavalieri Guimarães)**; finalmente do

PREFEITURA MUNICIPAL DE NAZARENO-MG

Afixado no Quadro de Avisos e Publicações  
no período de 02/10/2018 a 09/10/2018

  
Ederaldo José dos Santos  
Controlador Geral  
CPF: 674.343.986-04







## MUNICÍPIO DE NAZARENO

ESTADO DE MINAS GERAIS


Praça Nossa Senhora de Nazaré s/nº - Centro  
Nazareno/MG - CEP: 36.370-000 - Tel. (35) 3842-1100  
CNPJ: 18.557.561/0001-51 - INSC. EST.: ISENT0

vértice 92 segue até o vértice 1, (início da descrição), no azimute de 44°02'48", na extensão de 11,71 m, confrontando com **Fazenda Coqueiros (Propriedade de Eduardo Cavalieri Guimarães)**, fechando assim uma área de 9,2152 ha.

**Art. 2º.** Fica o Poder Executivo autorizado a dar ciência ao Instituto Nacional de Colonização e Reforma Agrária - INCRA e ao Instituto Brasileiro de Geografia e Estatística - IBGE, da destinação atribuída à área definida no art. 1º, adotando de imediato as medidas pertinentes a arrecadação de tributos municipais.

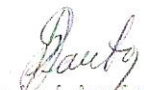
**Art. 3º.** Esta lei entra em vigor na data de sua publicação.

Prefeitura Municipal de Nazareno, 02 de outubro de 2018.

  
José Heitor Guimarães de Carvalho  
- Prefeito Municipal -

PREFEITURA MUNICIPAL DE NAZARENO-MG

Afixado no Quadro de Avisos e Publicações  
no período de 02/10/2018 a 09/10/2018.

  
Ederaldo José dos Santos  
Controlador Geral  
CPF: 674.343.988-04



Anotação de Responsabilidade Técnica - ART  
Leinº 6.496, de 7 de dezembro de 1977

CREA-MG

ART de Obra ou Serviço  
14201800000004444926

Via do Contratante  
Página 1/1

Conselho Regional de Engenharia e Agronomia de Minas Gerais

1. Responsável Técnico

ANTONIO MARCO NASCIMENTO

Título profissional:  
ENGENHEIRO CIVIL;

RNP: 1402191162

Registro: 04.0.0000044781

2. Dados do Contrato

Contratante: PREFEITURA MUNICIPAL DE NAZARENO

Logradouro: PRAÇA NOSSA SENHORA DE NAZARE

CNPJ: 18.557.561/0001-51

Nº: 000000

Cidade: NAZARENO

Bairro: CENTRO

UF: MG

CEP: 36370000

Contrato:

Celebrado em:

Valor: 1,00

Tipo de contratante: PESSOA JURÍDICA DE DIREITO PÚBLICO

Ação institucional: ÓRGÃO PÚBLICO

3. Dados da Obra/Serviço

Logradouro: COMUNIDADE POVOADO COQUEIROS

Complemento: ZONA RURAL

Bairro: ZONA RURAL

Nº: 000000

Cidade: NAZARENO

UF: MG

CEP: 36370000

Data de início: 10/04/2018 Prazo de término: 21/12/2018

Finalidade: CADASTRAL

Proprietário: PREFEITURA MUNICIPAL DE NAZARENO

CNPJ: 18.557.561/0001-51

4. Atividade Técnica

1 - EXECUÇÃO

Quantidade: Unidade:

COLETA DE DADOS, OUTRAS FINALIDADES - GRUPO A (CIVIL), PARA FINS 92152.31 m<sup>2</sup>  
CADASTRALS

Após a conclusão das atividades técnicas o profissional deverá proceder a baixa desta ART.

5. Observações

LEVANTAMENTO CADASTRAL NO POVOADO DE COQUEIROS- NAZARENO MG.

6. Declarações

7. Entidade de Classe

SEM INDICAÇÃO DE ENTIDADE DE CLASSE

8. Assinaturas

Declaro serem verdadeiras as informações acima

NAZARENO, 30 de ABRIL de 2018

ANTONIO MARCO NASCIMENTO

RNP: 1402191162

PREFEITURA MUNICIPAL DE NAZARENO CNPJ: 18.557.561/0001-51

Valor da ART: 82,94

Registrada em: 10/04/2018

Valor Pago: 82,94

9. Informações.

- A ART é válida somente quando quitada, mediante apresentação do comprovante do pagamento ou conferência no site do Crea.
- A autenticidade deste documento pode ser verificada no site [www.crea-mg.org.br](http://www.crea-mg.org.br) ou [www.confea.org.br](http://www.confea.org.br)
- A guarda da via assinada da ART será de responsabilidade do profissional e do contratante com o objetivo de documentar o vínculo contratual.

VALOR DA OBRA: R\$ R\$1,00. ÁREA DE ATUAÇÃO: CIVIL,



[www.crea-mg.org.br](http://www.crea-mg.org.br) | 0800.0312732

Nº do Processo: 000000004347399



# MEMORIAL DESCRITIVO

**1. Título:**

Levantamento Planimétrico Cadastral

**2. Finalidade:**

Expansão Urbana Povoado Coqueiros

**3. Proprietário:**

Prefeitura Municipal de Nazareno, Eduardo Cavaliere Guimarães e Outros

**4. Localização:**

Povoado Coqueiros, Nazareno, MG

**5. Área:**

92.152,31 m<sup>2</sup> ou 9,2152 ha

**6. Perímetro:**

1.925,10 m

**7. Método do Levantamento:**

Levantamento Planimétrico efetuado pelo método "caminhamento" com irradiação dos pontos intra e extra-poligonal.

**8. Descrição:**

O imóvel inicia junto ao vértice 1, descrito em planta anexa, com coordenadas **U T M Este (X) 538.517,6367** e **Norte (Y) 7.667.535,4651**; do vértice 1 segue até o vértice 2 no azimute **42°20'03"**, em uma distância de **1,60** m, confrontando com **Fazenda Coqueiros (Propriedade de Eduardo Cavaliere Guimarães)**; do vértice 2 segue até o vértice 3 no azimute **29°19'48"**, em uma distância de **10,45** m, confrontando com **Fazenda Coqueiros (Propriedade de Eduardo Cavaliere Guimarães)**; do vértice 3 segue até o vértice 4 no azimute **76°17'02"**, em uma distância de **20,69** m, confrontando com **Fazenda Coqueiros (Propriedade de Eduardo Cavaliere Guimarães)**; do vértice 4 segue até o vértice 5 no azimute **104°17'17"**, em uma distância de **36,57** m, confrontando com **Fazenda Coqueiros (Propriedade de Eduardo Cavaliere Guimarães)**; do vértice 5 segue até o vértice 6 no azimute **128°32'31"**, em uma distância de **66,40** m, confrontando com **Fazenda Coqueiros (Propriedade de Eduardo Cavaliere Guimarães)**; do vértice 6 segue até o vértice 7 no azimute **215°12'02"**, em uma distância de **21,98** m, confrontando com **Fazenda Coqueiros (Propriedade de Eduardo Cavaliere Guimarães)**; do vértice 7 segue até o vértice 8 no azimute **216°10'46"**, em uma distância de **6,18** m, confrontando com **Fazenda Coqueiros (Propriedade de Eduardo Cavaliere Guimarães)**; do vértice 8 segue até o vértice 9 no azimute **126°10'46"**, em uma distância de **10,60** m, confrontando com **Fazenda Coqueiros (Propriedade de Eduardo Cavaliere Guimarães)**; do vértice 9 segue até o vértice 10 no azimute **117°08'32"**, em uma distância de **19,46** m, confrontando com **Fazenda Coqueiros (Propriedade de Eduardo Cavaliere Guimarães)**; do vértice 10 segue até o vértice

*Az*



# MEMORIAL DESCRITIVO

11 no azimute  $116^{\circ}53'55''$ , em uma distância de 11,78 m, confrontando com Fazenda Coqueiros (Propriedade de Eduardo Cavalieri Guimarães); do vértice 11 segue até o vértice 12 no azimute  $116^{\circ}41'29''$ , em uma distância de 25,09 m, confrontando com Fazenda Coqueiros (Propriedade de Eduardo Cavalieri Guimarães); do vértice 12 segue até o vértice 13 no azimute  $117^{\circ}06'11''$ , em uma distância de 20,58 m, confrontando com Fazenda Coqueiros (Propriedade de Eduardo Cavalieri Guimarães); do vértice 13 segue até o vértice 14 no azimute  $116^{\circ}13'19''$ , em uma distância de 13,31 m, confrontando com Fazenda Coqueiros (Propriedade de Eduardo Cavalieri Guimarães); do vértice 14 segue até o vértice 15 no azimute  $108^{\circ}55'55''$ , em uma distância de 16,66 m, confrontando com Fazenda Coqueiros (Propriedade de Eduardo Cavalieri Guimarães); do vértice 15 segue até o vértice 16 no azimute  $108^{\circ}16'22''$ , em uma distância de 15,69 m, confrontando com Fazenda Coqueiros (Propriedade de Eduardo Cavalieri Guimarães); do vértice 16 segue até o vértice 17 no azimute  $112^{\circ}12'54''$ , em uma distância de 8,26 m, confrontando com Fazenda Coqueiros (Propriedade de Eduardo Cavalieri Guimarães); do vértice 17 segue até o vértice 18 no azimute  $113^{\circ}42'50''$ , em uma distância de 28,00 m, confrontando com Fazenda Coqueiros (Propriedade de Eduardo Cavalieri Guimarães); do vértice 18 segue até o vértice 19 no azimute  $117^{\circ}24'26''$ , em uma distância de 35,76 m, confrontando com Fazenda Coqueiros (Propriedade de Eduardo Cavalieri Guimarães); do vértice 19 segue até o vértice 20 no azimute  $120^{\circ}27'03''$ , em uma distância de 22,74 m, confrontando com Fazenda Coqueiros (Propriedade de Eduardo Cavalieri Guimarães); do vértice 20 segue até o vértice 21 no azimute  $119^{\circ}17'34''$ , em uma distância de 13,48 m, confrontando com Fazenda Coqueiros (Propriedade de Eduardo Cavalieri Guimarães); do vértice 21 segue até o vértice 22 no azimute  $117^{\circ}39'42''$ , em uma distância de 0,85 m, confrontando com Fazenda Coqueiros (Propriedade de Eduardo Cavalieri Guimarães); do vértice 22 segue até o vértice 23 no azimute  $220^{\circ}19'07''$ , em uma distância de 32,41 m, confrontando com Fazenda Coqueiros (Propriedade de Eduardo Cavalieri Guimarães); do vértice 23 segue até o vértice 24 no azimute  $208^{\circ}44'19''$ , em uma distância de 28,20 m, confrontando com Fazenda Coqueiros (Propriedade de Eduardo Cavalieri Guimarães); do vértice 24 segue até o vértice 25 no azimute  $204^{\circ}44'16''$ , em uma distância de 34,06 m, confrontando com Fazenda Coqueiros (Propriedade de Eduardo Cavalieri Guimarães); do vértice 25 segue até o vértice 26 no azimute  $211^{\circ}30'02''$ , em uma distância de 25,77 m, confrontando com Fazenda Coqueiros (Propriedade de Eduardo Cavalieri Guimarães); do vértice 26 segue até o vértice 27 no azimute  $211^{\circ}32'20''$ , em uma distância de 20,28 m, confrontando com Fazenda Coqueiros (Propriedade de Eduardo Cavalieri Guimarães); do vértice 27 segue até o vértice 28 no azimute  $202^{\circ}15'18''$ , em uma distância de 21,26 m, confrontando com Fazenda Coqueiros (Propriedade de Eduardo Cavalieri Guimarães); do vértice 28 segue até o vértice 29 no azimute  $199^{\circ}14'04''$ , em uma distância de 22,36 m, confrontando com Fazenda Coqueiros (Propriedade de Eduardo Cavalieri Guimarães); do vértice 29 segue até o vértice 30 no azimute  $195^{\circ}50'35''$ , em uma distância de 21,05 m, confrontando com Fazenda Coqueiros (Propriedade de Eduardo Cavalieri Guimarães); do vértice 30 segue até o vértice 31 no azimute  $301^{\circ}19'29''$ , em uma distância de 15,93 m, confrontando com Fazenda Coqueiros (Propriedade de Eduardo Cavalieri Guimarães); do vértice 31 segue até o vértice 32 no azimute  $311^{\circ}00'31''$ , em uma distância de 25,97 m, confrontando com Fazenda Coqueiros (Propriedade de Eduardo Cavalieri Guimarães); do vértice 32 segue até o vértice 33 no azimute  $333^{\circ}00'56''$ , em uma distância de 6,62 m, confrontando com Fazenda Coqueiros (Propriedade de Eduardo Cavalieri

A



## MEMORIAL DESCRITIVO

Guimarães); do vértice 33 segue até o vértice 34 no azimute  $343^{\circ}26'33''$ , em uma distância de 7,11 m, confrontando com **Fazenda Coqueiros (Propriedade de Eduardo Cavalieri Guimarães)**; do vértice 34 segue até o vértice 35 no azimute  $304^{\circ}54'13''$ , em uma distância de 8,71 m, confrontando com **Fazenda Coqueiros (Propriedade de Eduardo Cavalieri Guimarães)**; do vértice 35 segue até o vértice 36 no azimute  $245^{\circ}36'08''$ , em uma distância de 4,67 m, confrontando com **Fazenda Coqueiros (Propriedade de Eduardo Cavalieri Guimarães)**; do vértice 36 segue até o vértice 37 no azimute  $285^{\circ}10'15''$ , em uma distância de 2,43 m, confrontando com **Fazenda Coqueiros (Propriedade de Eduardo Cavalieri Guimarães)**; do vértice 37 segue até o vértice 38 no azimute  $317^{\circ}18'18''$ , em uma distância de 12,36 m, confrontando com **Fazenda Coqueiros (Propriedade de Eduardo Cavalieri Guimarães)**; do vértice 38 segue até o vértice 39 no azimute  $319^{\circ}36'36''$ , em uma distância de 19,12 m, confrontando com **Fazenda Coqueiros (Propriedade de Eduardo Cavalieri Guimarães)**; do vértice 39 segue até o vértice 40 no azimute  $313^{\circ}47'58''$ , em uma distância de 15,40 m, confrontando com **Fazenda Coqueiros (Propriedade de Eduardo Cavalieri Guimarães)**; do vértice 40 segue até o vértice 41 no azimute  $308^{\circ}25'37''$ , em uma distância de 8,92 m, confrontando com **Fazenda Coqueiros (Propriedade de Eduardo Cavalieri Guimarães)**; do vértice 41 segue até o vértice 42 no azimute  $308^{\circ}25'37''$ , em uma distância de 9,82 m, confrontando com **Fazenda Coqueiros (Propriedade de Eduardo Cavalieri Guimarães)**; do vértice 42 segue até o vértice 43 no azimute  $302^{\circ}43'33''$ , em uma distância de 17,02 m, confrontando com **Fazenda Coqueiros (Propriedade de Eduardo Cavalieri Guimarães)**; do vértice 43 segue até o vértice 44 no azimute  $298^{\circ}09'10''$ , em uma distância de 24,69 m, confrontando com **Fazenda Coqueiros (Propriedade de Eduardo Cavalieri Guimarães)**; do vértice 44 segue até o vértice 45 no azimute  $288^{\circ}51'38''$ , em uma distância de 15,41 m, confrontando com **Fazenda Coqueiros (Propriedade de Eduardo Cavalieri Guimarães)**; do vértice 45 segue até o vértice 46 no azimute  $275^{\circ}52'56''$ , em uma distância de 8,93 m, confrontando com **Fazenda Coqueiros (Propriedade de Eduardo Cavalieri Guimarães)**; do vértice 46 segue até o vértice 47 no azimute  $268^{\circ}40'16''$ , em uma distância de 7,21 m, confrontando com **Fazenda Coqueiros (Propriedade de Eduardo Cavalieri Guimarães)**; do vértice 47 segue até o vértice 48 no azimute  $252^{\circ}18'02''$ , em uma distância de 10,39 m, confrontando com **Fazenda Coqueiros (Propriedade de Eduardo Cavalieri Guimarães)**; do vértice 48 segue até o vértice 49 no azimute  $235^{\circ}10'39''$ , em uma distância de 13,97 m, confrontando com **Fazenda Coqueiros (Propriedade de Eduardo Cavalieri Guimarães)**; do vértice 49 segue até o vértice 50 no azimute  $225^{\circ}02'03''$ , em uma distância de 9,84 m, confrontando com **Fazenda Coqueiros (Propriedade de Eduardo Cavalieri Guimarães)**; do vértice 50 segue até o vértice 51 no azimute  $223^{\circ}22'35''$ , em uma distância de 4,96 m, confrontando com **Fazenda Coqueiros (Propriedade de Eduardo Cavalieri Guimarães)**; do vértice 51 segue até o vértice 52 no azimute  $208^{\circ}34'22''$ , em uma distância de 2,84 m, confrontando com **Fazenda Coqueiros (Propriedade de Eduardo Cavalieri Guimarães)**; do vértice 52 segue até o vértice 53 no azimute  $307^{\circ}10'20''$ , em uma distância de 1,57 m, confrontando com **Fazenda Coqueiros (Propriedade de Eduardo Cavalieri Guimarães)**; do vértice 53 segue até o vértice 54 no azimute  $353^{\circ}47'53''$ , em uma distância de 13,64 m, confrontando com **Fazenda Coqueiros (Propriedade de Eduardo Cavalieri Guimarães)**; do vértice 54 segue até o vértice 55 no azimute  $0^{\circ}34'19''$ , em uma distância de 21,19 m, confrontando com **Fazenda Coqueiros (Propriedade de Eduardo Cavalieri Guimarães)**; do vértice 55 segue até o vértice 56 no azimute  $2^{\circ}08'28''$ , em uma distância de 18,01 m, confrontando com **Fazenda Coqueiros**

A



## MEMORIAL DESCRITIVO

(Propriedade de Eduardo Cavaliere Guimarães); do vértice 56 segue até o vértice 57 no azimute  $294^{\circ}43'22''$ , em uma distância de 9,29 m, confrontando com Fazenda Coqueiros (Propriedade de Eduardo Cavaliere Guimarães); do vértice 57 segue até o vértice 58 no azimute  $294^{\circ}43'22''$ , em uma distância de 32,08 m, confrontando com Fazenda Coqueiros (Propriedade de Eduardo Cavaliere Guimarães); do vértice 58 segue até o vértice 59 no azimute  $8^{\circ}50'41''$ , em uma distância de 14,32 m, confrontando com Fazenda Coqueiros (Propriedade de Eduardo Cavaliere Guimarães); do vértice 59 segue até o vértice 60 no azimute  $8^{\circ}50'41''$ , em uma distância de 12,49 m, confrontando com Fazenda Coqueiros (Propriedade de Eduardo Cavaliere Guimarães); do vértice 60 segue até o vértice 61 no azimute  $8^{\circ}50'41''$ , em uma distância de 12,49 m, confrontando com Fazenda Coqueiros (Propriedade de Eduardo Cavaliere Guimarães); do vértice 61 segue até o vértice 62 no azimute  $294^{\circ}59'50''$ , em uma distância de 2,05 m, confrontando com Fazenda Coqueiros (Propriedade de Eduardo Cavaliere Guimarães); do vértice 62 segue até o vértice 63 no azimute  $8^{\circ}44'13''$ , em uma distância de 10,84 m, confrontando com Fazenda Coqueiros (Propriedade de Eduardo Cavaliere Guimarães); do vértice 63 segue até o vértice 64 no azimute  $294^{\circ}43'57''$ , em uma distância de 23,66 m, confrontando com Fazenda Coqueiros (Propriedade de Eduardo Cavaliere Guimarães); do vértice 64 segue até o vértice 65 no azimute  $269^{\circ}31'44''$ , em uma distância de 1,06 m, confrontando com Fazenda Coqueiros (Propriedade de Eduardo Cavaliere Guimarães); do vértice 65 segue até o vértice 66 no azimute  $198^{\circ}58'35''$ , em uma distância de 5,24 m, confrontando com Fazenda Coqueiros (Propriedade de Eduardo Cavaliere Guimarães); do vértice 66 segue até o vértice 67 no azimute  $214^{\circ}46'20''$ , em uma distância de 27,29 m, confrontando com Fazenda Coqueiros (Propriedade de Eduardo Cavaliere Guimarães); do vértice 67 segue até o vértice 68 no azimute  $220^{\circ}27'45''$ , em uma distância de 29,08 m, confrontando com Fazenda Coqueiros (Propriedade de Eduardo Cavaliere Guimarães); do vértice 68 segue até o vértice 69 no azimute  $220^{\circ}56'21''$ , em uma distância de 56,13 m, confrontando com Fazenda Coqueiros (Propriedade de Eduardo Cavaliere Guimarães); do vértice 69 segue até o vértice 70 no azimute  $216^{\circ}18'49''$ , em uma distância de 53,82 m, confrontando com Fazenda Coqueiros (Propriedade de Eduardo Cavaliere Guimarães); do vértice 70 segue até o vértice 71 no azimute  $202^{\circ}41'49''$ , em uma distância de 67,59 m, confrontando com Fazenda Coqueiros (Propriedade de Eduardo Cavaliere Guimarães); do vértice 71 segue até o vértice 72 no azimute  $299^{\circ}18'24''$ , em uma distância de 56,91 m, confrontando com Fazenda Coqueiros (Propriedade de Eduardo Cavaliere Guimarães); do vértice 72 segue até o vértice 73 no azimute  $298^{\circ}02'13''$ , em uma distância de 6,86 m, confrontando com Fazenda Coqueiros (Propriedade de Eduardo Cavaliere Guimarães); do vértice 73 segue até o vértice 74 no azimute  $302^{\circ}26'48''$ , em uma distância de 53,13 m, confrontando com Fazenda Coqueiros (Propriedade de Eduardo Cavaliere Guimarães); do vértice 74 segue até o vértice 75 no azimute  $35^{\circ}19'40''$ , em uma distância de 259,84 m, confrontando com Fazenda Coqueiros (Propriedade de Eduardo Cavaliere Guimarães); do vértice 75 segue até o vértice 76 no azimute  $112^{\circ}01'16''$ , em uma distância de 30,85 m, confrontando com Fazenda Coqueiros (Propriedade de Eduardo Cavaliere Guimarães); do vértice 76 segue até o vértice 77 no azimute  $109^{\circ}37'17''$ , em uma distância de 7,92 m, confrontando com Fazenda Coqueiros (Propriedade de Eduardo Cavaliere Guimarães); do vértice 77 segue até o vértice 78 no azimute  $352^{\circ}49'08''$ , em uma distância de 3,91 m, confrontando com Fazenda Coqueiros (Propriedade de Eduardo Cavaliere Guimarães); do vértice 78 segue até o vértice 79 no azimute  $351^{\circ}40'47''$ , em uma distância de 2,53

A



# MEMORIAL DESCRITIVO

m, confrontando com **Fazenda Coqueiros (Propriedade de Eduardo Cavaliere Guimarães)**; do vértice 79 segue até o vértice 80 no azimute  $315^{\circ}26'15''$ , em uma distância de 6,09 m, confrontando com **Fazenda Coqueiros (Propriedade de Eduardo Cavaliere Guimarães)**; do vértice 80 segue até o vértice 81 no azimute  $321^{\circ}06'40''$ , em uma distância de 5,28 m, confrontando com **Fazenda Coqueiros (Propriedade de Eduardo Cavaliere Guimarães)**; do vértice 81 segue até o vértice 82 no azimute  $327^{\circ}07'43''$ , em uma distância de 36,84 m, confrontando com **Fazenda Coqueiros (Propriedade de Eduardo Cavaliere Guimarães)**; do vértice 82 segue até o vértice 83 no azimute  $334^{\circ}07'58''$ , em uma distância de 2,53 m, confrontando com **Fazenda Coqueiros (Propriedade de Eduardo Cavaliere Guimarães)**; do vértice 83 segue até o vértice 84 no azimute  $36^{\circ}20'04''$ , em uma distância de 11,03 m, confrontando com **Fazenda Coqueiros (Propriedade de Eduardo Cavaliere Guimarães)**; do vértice 84 segue até o vértice 85 no azimute  $64^{\circ}45'46''$ , em uma distância de 3,11 m, confrontando com **Fazenda Coqueiros (Propriedade de Eduardo Cavaliere Guimarães)**; do vértice 85 segue até o vértice 86 no azimute  $124^{\circ}56'24''$ , em uma distância de 2,13 m, confrontando com **Fazenda Coqueiros (Propriedade de Eduardo Cavaliere Guimarães)**; do vértice 86 segue até o vértice 87 no azimute  $149^{\circ}37'04''$ , em uma distância de 56,95 m, confrontando com **Fazenda Coqueiros (Propriedade de Eduardo Cavaliere Guimarães)**; do vértice 87 segue até o vértice 88 no azimute  $83^{\circ}51'59''$ , em uma distância de 10,23 m, confrontando com **Fazenda Coqueiros (Propriedade de Eduardo Cavaliere Guimarães)**; do vértice 88 segue até o vértice 89 no azimute  $85^{\circ}22'09''$ , em uma distância de 22,45 m, confrontando com **Fazenda Coqueiros (Propriedade de Eduardo Cavaliere Guimarães)**; do vértice 89 segue até o vértice 90 no azimute  $355^{\circ}56'32''$ , em uma distância de 19,94 m, confrontando com **Fazenda Coqueiros (Propriedade de Eduardo Cavaliere Guimarães)**; do vértice 90 segue até o vértice 91 no azimute  $52^{\circ}28'50''$ , em uma distância de 27,29 m, confrontando com **Fazenda Coqueiros (Propriedade de Eduardo Cavaliere Guimarães)**; do vértice 91 segue até o vértice 92 no azimute  $43^{\circ}28'14''$ , em uma distância de 11,89 m, confrontando com **Fazenda Coqueiros (Propriedade de Eduardo Cavaliere Guimarães)**; finalmente do vértice 92 segue até o vértice 1, (início da descrição), no azimute de  $44^{\circ}02'48''$ , na extensão de 11,71 m, confrontando com **Fazenda Coqueiros (Propriedade de Eduardo Cavaliere Guimarães)**, fechando assim uma área de 9,2152 ha.

## 9. Observações:

À planta anexa é parte integrante deste memorial descritivo.

Nazareno - MG, Março de 2018.



Engenheiro Civil  
CREA-MG 44781/D  
Antônio Marco Nascimento