



MUNICÍPIO DE NAZARENO

ESTADO DE MINAS GERAIS

Praça Nossa Senhora de Nazaré s/nº - Centro
Nazareno/MG - CEP:36.370-000 - Tel.(35)3842-1100
CNPJ: 18.557.561/0001-51 - INSC. EST.: ISENT0

LEI Nº 1.904, DE 02 DE JUNHO 2020.

Redefine o perímetro da zona urbana e de expansão urbana e amplia a zona de expansão urbana do município de Nazareno e dá outras providências.

A Câmara Municipal de Nazareno, Estado de Minas Gerais, por seus representantes legais, aprovou, e eu, Prefeito Municipal, sanciono a seguinte Lei:

Art. 1º Ficam redefinidos os perímetros da zona urbana do Município de Nazareno, conforme áreas descritas no Anexo I da presente lei, com limites demarcados por levantamentos topográficos planimétricos georreferenciados.

Art. 2º Ficam redefinidos os perímetros da zona de expansão urbana do Município de Nazareno, conforme área descrita no Anexo II da presente lei, com limites demarcados por levantamentos topográficos planimétricos georreferenciados.

Art 3º Fica ampliada a zona de expansão urbana do Município de Nazareno, definidas pelos perímetros descritos no Anexo III da presente lei, com limites demarcados por levantamentos topográficos planimétricos georreferenciados.

Art 4º Ficam revogadas as Leis Municipais nº.260/1972, nº.628/1992, nº.995/2005, nº.1079/2006, nº.1775/2018, nº.1777/2018, nº.1785/2018.

Art 5º Esta lei entra em vigor na data de sua publicação.

Prefeitura Municipal de Nazareno, 02 de junho de 2020.


José Heitor Guimarães de Carvalho
- Prefeito Municipal -

PREFEITURA MUNICIPAL DE NAZARENO-MG

Afixado no Quadro de Avisos e Publicações
no período de 02/06/2020 a 09/06/2020.


Ederaldo José dos Santos
Controlador Geral
CPF: 674.343.986-04



MUNICIPIO DE NAZARENO

ESTADO DE MINAS GERAIS

Praça Nossa Senhora de Nazaré s/nº - Centro
Nazareno/MG - CEP:36.370-000 - Tel.(35)3842-1100
CNPJ: 18.557.561/0001-51 - INSC. EST.: ISENT0

ANEXO I

ZONA URBANA I (Mancha Urbana)

O imóvel inicia junto ao vértice **1**, descrito em planta anexa, com coordenadas **U T M Este (X) 538.631,2433** e **Norte (Y) 7.654.604,8227**; do vértice **1** segue até o vértice **2**, em uma distância de **102,06** m; do vértice **2** segue até o vértice **3**, em uma distância de **102,58** m; do vértice **3** segue até o vértice **4**, em uma distância de **38,27** m; do vértice **4** segue até o vértice **5**, em uma distância de **58,92** m; do vértice **5** segue até o vértice **6**, em uma distância de **46,47** m; do vértice **6** segue até o vértice **7**, em uma distância de **47,55** m; do vértice **7** segue até o vértice **8**, em uma distância de **42,20** m; do vértice **8** segue até o vértice **9**, em uma distância de **54,49** m; do vértice **9** segue até o vértice **10**, em uma distância de **80,66** m; do vértice **10** segue até o vértice **11**, em uma distância de **76,68** m; do vértice **11** segue até o vértice **12**, em uma distância de **77,40** m; do vértice **12** segue até o vértice **13**, em uma distância de **120,73** m; do vértice **13** segue até o vértice **14**, em uma distância de **175,58** m; do vértice **14** segue até o vértice **15**, em uma distância de **90,60** m; do vértice **15** segue até o vértice **16**, em uma distância de **105,80** m; do vértice **16** segue até o vértice **17**, em uma distância de **45,25** m; do vértice **17** segue até o vértice **18**, em uma distância de **93,85** m; do vértice **18** segue até o vértice **19**, em uma distância de **150,03** m; do vértice **19** segue até o vértice **20**, em uma distância de **178,67** m; do vértice **20** segue até o vértice **21**, em uma distância de **63,93** m; do vértice **21** segue até o vértice **22**, em uma distância de **34,55** m; do vértice **22** segue até o vértice **23**, em uma distância de **85,00** m; do vértice **23** segue até o vértice **24**, em uma distância de **104,75** m; do vértice **24** segue até o vértice **25**, em uma distância de **54,95** m; do vértice **25** segue até o vértice **26**, em uma distância de **22,47** m; do vértice **26** segue até o vértice **27**, em uma distância de **30,55** m; do vértice **27** segue até o vértice **28**, em uma distância de **24,00** m; do vértice **28** segue até o vértice **29**, em uma distância de **84,63** m; do vértice **29** segue até o vértice **30**, em uma distância de **23,14** m; do vértice **30** segue até o vértice **31**, em uma distância de **46,65** m; do vértice **31** segue até o vértice **32**, em uma distância de **37,00** m; do vértice **32** segue até o vértice **33**, em uma distância de **72,69** m; do vértice **33** segue até o vértice **34**, em uma distância de **71,42** m; do vértice **34** segue até o vértice **35**, em uma distância de **20,43** m; do vértice **35** segue até o vértice **36**, em uma distância de **10,15** m; do vértice **36** segue até o vértice **37**, em uma distância de **33,54** m; do vértice **37** segue até o vértice **38**, em uma distância de **18,14** m; do vértice **38** segue até o vértice **39**, em uma distância de **45,01** m; do vértice **39** segue até o vértice **40**, em uma distância de **29,30** m; do vértice **40** segue até o vértice **41**, em uma distância de **6,12** m; do vértice **41** segue até o vértice **42**, em uma distância de **12,58** m; do vértice **42** segue até o vértice **43**, em uma distância de **4,63** m; do vértice **43** segue até o vértice **44**, em uma distância de **13,56** m; do vértice **44** segue até o vértice **45**, em uma distância de **25,53** m; do vértice **45** segue até o vértice **46**, em uma distância de **22,07** m; do vértice **46** segue até o vértice **47**, em uma

Everaldo José dos Santos
Convidado Geral
CPF: 674.343.986-04

PREFEITURA MUNICIPAL DE NAZARENO-MG

Afixado no Quadro de Avisos e Publicações
no período de 02/06/2020 a 09/06/2020.



MUNICÍPIO DE NAZARENO

ESTADO DE MINAS GERAIS

Praça Nossa Senhora de Nazaré s/nº - Centro
Nazareno/MG - CEP:36.370-000 - Tel.(35)3842-1100
CNPJ: 18.557.561/0001-51 - INSC. EST.: ISENT0

distância de **5,03** m; do vértice **47** segue até o vértice **48**, em uma distância de **14,00** m; do vértice **48** segue até o vértice **49**, em uma distância de **19,26** m; do vértice **49** segue até o vértice **50**, em uma distância de **22,94** m; do vértice **50** segue até o vértice **51**, em uma distância de **9,64** m; do vértice **51** segue até o vértice **52**, em uma distância de **13,72** m; do vértice **52** segue até o vértice **53**, em uma distância de **7,15** m; do vértice **53** segue até o vértice **54**, em uma distância de **1,20** m; do vértice **54** segue até o vértice **55**, em uma distância de **23,51** m; do vértice **55** segue até o vértice **56**, em uma distância de **22,70** m; do vértice **56** segue até o vértice **57**, em uma distância de **43,19** m; do vértice **57** segue até o vértice **58**, em uma distância de **3,60** m; do vértice **58** segue até o vértice **59**, em uma distância de **8,70** m; do vértice **59** segue até o vértice **60**, em uma distância de **6,89** m; do vértice **60** segue até o vértice **61**, em uma distância de **5,90** m; do vértice **61** segue até o vértice **62**, em uma distância de **5,94** m; do vértice **62** segue até o vértice **63**, em uma distância de **22,59** m; do vértice **63** segue até o vértice **64**, em uma distância de **16,70** m; do vértice **64** segue até o vértice **65**, em uma distância de **28,17** m; do vértice **65** segue até o vértice **66**, em uma distância de **12,33** m; do vértice **66** segue até o vértice **67**, em uma distância de **10,51** m; do vértice **67** segue até o vértice **68**, em uma distância de **11,59** m; do vértice **68** segue até o vértice **69**, em uma distância de **23,16** m; do vértice **69** segue até o vértice **70**, em uma distância de **4,31** m; do vértice **70** segue até o vértice **71**, em uma distância de **17,46** m; do vértice **71** segue até o vértice **72**, em uma distância de **37,75** m; do vértice **72** segue até o vértice **73**, em uma distância de **6,43** m; do vértice **73** segue até o vértice **74**, em uma distância de **11,28** m; do vértice **74** segue até o vértice **75**, em uma distância de **38,27** m; do vértice **75** segue até o vértice **76**, em uma distância de **13,09** m; do vértice **76** segue até o vértice **77**, em uma distância de **20,08** m; do vértice **77** segue até o vértice **78**, em uma distância de **29,95** m; do vértice **78** segue até o vértice **79**, em uma distância de **21,80** m; do vértice **79** segue até o vértice **80**, em uma distância de **125,38** m; do vértice **80** segue até o vértice **81**, em uma distância de **24,18** m; do vértice **81** segue até o vértice **82**, em uma distância de **25,61** m; do vértice **82** segue até o vértice **83**, em uma distância de **34,96** m; do vértice **83** segue até o vértice **84**, em uma distância de **7,97** m; do vértice **84** segue até o vértice **85**, em uma distância de **317,44** m; do vértice **85** segue até o vértice **86**, em uma distância de **64,29** m; do vértice **86** segue até o vértice **87**, em uma distância de **152,54** m; do vértice **87** segue até o vértice **88**, em uma distância de **0,00** m; do vértice **88** segue até o vértice **89**, em uma distância de **27,67** m; do vértice **89** segue até o vértice **90**, em uma distância de **26,13** m; do vértice **90** segue até o vértice **91**, em uma distância de **34,81** m; do vértice **91** segue até o vértice **92**, em uma distância de **28,90** m; do vértice **92** segue até o vértice **93**, em uma distância de **20,47** m; do vértice **93** segue até o vértice **94**, em uma distância de **12,08** m; do vértice **94** segue até o vértice **95**, em uma distância de **55,23** m; do vértice **95** segue até o vértice **96**, em uma distância de **139,43** m; do vértice **96** segue até o vértice **97**, em uma distância de **87,16** m; do vértice **97** segue até o vértice **98**, em uma distância de **69,61** m; do vértice **98** segue até o vértice **99**, em uma distância de **46,14** m; do vértice **99** segue até o vértice **100**, em uma distância de **23,74** m; do vértice **100** segue até o vértice **101**, em uma distância de **25,38** m; do vértice **101**

Gerardo José dos Santos
Coordenador Geral
CPF: 074.343.986-04

PREFEITURA MUNICIPAL DE NAZARENO-MG

Afixado no Quadro de Avisos e Publicações
no período de 02/06/2020 a 09/06/2020



MUNICÍPIO DE NAZARENO

ESTADO DE MINAS GERAIS

Praça Nossa Senhora de Nazaré s/nº - Centro
Nazareno/MG - CEP:36.370-000 - Tel.(35)3842-1100
CNPJ: 18.557.561/0001-51 - INSC. EST.: ISENT0

segue até o vértice **102**, em uma distância de **33,87** m; do vértice **102** segue até o vértice **103**, em uma distância de **51,68** m; do vértice **103** segue até o vértice **104**, em uma distância de **15,36** m; do vértice **104** segue até o vértice **105**, em uma distância de **57,55** m; do vértice **105** segue até o vértice **106**, em uma distância de **197,11** m; do vértice **106** segue até o vértice **107**, em uma distância de **107,11** m; do vértice **107** segue até o vértice **108**, em uma distância de **196,27** m; do vértice **108** segue até o vértice **109**, em uma distância de **44,48** m; do vértice **109** segue até o vértice **110**, em uma distância de **99,77** m; do vértice **110** segue até o vértice **111**, em uma distância de **31,74** m; do vértice **111** segue até o vértice **112**, em uma distância de **26,11** m; do vértice **112** segue até o vértice **113**, em uma distância de **16,80** m; do vértice **113** segue até o vértice **114**, em uma distância de **247,89** m; do vértice **114** segue até o vértice **115**, em uma distância de **78,42** m; do vértice **115** segue até o vértice **116**, em uma distância de **50,77** m; do vértice **116** segue até o vértice **117**, em uma distância de **137,94** m; do vértice **117** segue até o vértice **118**, em uma distância de **12,67** m; do vértice **118** segue até o vértice **119**, em uma distância de **14,75** m; do vértice **119** segue até o vértice **120**, em uma distância de **8,80** m; do vértice **120** segue até o vértice **121**, em uma distância de **11,41** m; do vértice **121** segue até o vértice **122**, em uma distância de **15,78** m; do vértice **122** segue até o vértice **123**, em uma distância de **6,13** m; do vértice **123** segue até o vértice **124**, em uma distância de **4,88** m; do vértice **124** segue até o vértice **125**, em uma distância de **6,49** m; do vértice **125** segue até o vértice **126**, em uma distância de **5,33** m; do vértice **126** segue até o vértice **127**, em uma distância de **16,22** m; do vértice **127** segue até o vértice **128**, em uma distância de **53,85** m; do vértice **128** segue até o vértice **129**, em uma distância de **30,20** m; do vértice **129** segue até o vértice **130**, em uma distância de **2,30** m; do vértice **130** segue até o vértice **131**, em uma distância de **11,85** m; do vértice **131** segue até o vértice **132**, em uma distância de **12,18** m; do vértice **132** segue até o vértice **133**, em uma distância de **11,94** m; do vértice **133** segue até o vértice **134**, em uma distância de **31,06** m; do vértice **134** segue até o vértice **135**, em uma distância de **11,64** m; do vértice **135** segue até o vértice **136**, em uma distância de **12,26** m; do vértice **136** segue até o vértice **137**, em uma distância de **6,19** m; do vértice **137** segue até o vértice **138**, em uma distância de **5,67** m; do vértice **138** segue até o vértice **139**, em uma distância de **21,90** m; do vértice **139** segue até o vértice **140**, em uma distância de **20,79** m; do vértice **140** segue até o vértice **141**, em uma distância de **18,19** m; do vértice **141** segue até o vértice **142**, em uma distância de **5,08** m; do vértice **142** segue até o vértice **143**, em uma distância de **3,61** m; do vértice **143** segue até o vértice **144**, em uma distância de **39,83** m; do vértice **144** segue até o vértice **145**, em uma distância de **3,18** m; do vértice **145** segue até o vértice **146**, em uma distância de **3,22** m; do vértice **146** segue até o vértice **147**, em uma distância de **4,34** m; do vértice **147** segue até o vértice **148**, em uma distância de **5,76** m; do vértice **148** segue até o vértice **149**, em uma distância de **12,85** m; do vértice **149** segue até o vértice **150**, em uma distância de **9,31** m; do vértice **150** segue até o vértice **151**, em uma distância de **6,55** m; do vértice **151** segue até o vértice **152**, em uma distância de **7,11** m; do vértice **152** segue até o vértice **153**, em uma distância de **4,92** m; do vértice **153** segue até o vértice **154**, em uma distância de **8,09** m; do

Estevão José dos Santos
Controlador Geral
CPF: 074.348.985-04

PREFEITURA MUNICIPAL DE NAZARENO-MG

Afixado no Quadro de Avisos e Publicações
no período de 02/06/2020 a 09/06/2020.



MUNICÍPIO DE NAZARENO

ESTADO DE MINAS GERAIS

Praça Nossa Senhora de Nazaré s/nº - Centro
Nazareno/MG – CEP:36.370-000 – Tel.(35)3842-1100
CNPJ: 18.557.561/0001-51 – INSC. EST.: ISENT0

vértice **154** segue até o vértice **155**, em uma distância de **6,15** m; do vértice **155** segue até o vértice **156**, em uma distância de **3,99** m; do vértice **156** segue até o vértice **157**, em uma distância de **3,44** m; do vértice **157** segue até o vértice **158**, em uma distância de **2,51** m; do vértice **158** segue até o vértice **159**, em uma distância de **3,78** m; do vértice **159** segue até o vértice **160**, em uma distância de **11,50** m; do vértice **160** segue até o vértice **161**, em uma distância de **10,14** m; do vértice **161** segue até o vértice **162**, em uma distância de **3,08** m; do vértice **162** segue até o vértice **163**, em uma distância de **22,89** m; do vértice **163** segue até o vértice **164**, em uma distância de **5,44** m; do vértice **164** segue até o vértice **165**, em uma distância de **13,26** m; do vértice **165** segue até o vértice **166**, em uma distância de **9,24** m; do vértice **166** segue até o vértice **167**, em uma distância de **3,98** m; do vértice **167** segue até o vértice **168**, em uma distância de **11,84** m; do vértice **168** segue até o vértice **169**, em uma distância de **5,37** m; do vértice **169** segue até o vértice **170**, em uma distância de **5,10** m; do vértice **170** segue até o vértice **171**, em uma distância de **3,32** m; do vértice **171** segue até o vértice **172**, em uma distância de **0,85** m; do vértice **172** segue até o vértice **173**, em uma distância de **1,72** m; do vértice **173** segue até o vértice **174**, em uma distância de **1,19** m; do vértice **174** segue até o vértice **175**, em uma distância de **1,53** m; do vértice **175** segue até o vértice **176**, em uma distância de **0,47** m; do vértice **176** segue até o vértice **177**, em uma distância de **2,36** m; do vértice **177** segue até o vértice **178**, em uma distância de **8,88** m; do vértice **178** segue até o vértice **179**, em uma distância de **5,47** m; do vértice **179** segue até o vértice **180**, em uma distância de **58,51** m; do vértice **180** segue até o vértice **181**, em uma distância de **25,94** m; do vértice **181** segue até o vértice **182**, em uma distância de **8,98** m; do vértice **182** segue até o vértice **183**, em uma distância de **8,86** m; do vértice **183** segue até o vértice **184**, em uma distância de **12,61** m; do vértice **184** segue até o vértice **185**, em uma distância de **10,28** m; do vértice **185** segue até o vértice **186**, em uma distância de **9,06** m; do vértice **186** segue até o vértice **187**, em uma distância de **8,49** m; do vértice **187** segue até o vértice **188**, em uma distância de **13,94** m; do vértice **188** segue até o vértice **189**, em uma distância de **13,10** m; do vértice **189** segue até o vértice **190**, em uma distância de **7,87** m; do vértice **190** segue até o vértice **191**, em uma distância de **5,00** m; do vértice **191** segue até o vértice **192**, em uma distância de **3,91** m; do vértice **192** segue até o vértice **193**, em uma distância de **3,72** m; do vértice **193** segue até o vértice **194**, em uma distância de **3,61** m; do vértice **194** segue até o vértice **195**, em uma distância de **3,57** m; do vértice **195** segue até o vértice **196**, em uma distância de **3,56** m; do vértice **196** segue até o vértice **197**, em uma distância de **3,55** m; do vértice **197** segue até o vértice **198**, em uma distância de **6,98** m; do vértice **198** segue até o vértice **199**, em uma distância de **6,57** m; do vértice **199** segue até o vértice **200**, em uma distância de **12,02** m; do vértice **200** segue até o vértice **201**, em uma distância de **9,17** m; do vértice **201** segue até o vértice **202**, em uma distância de **6,72** m; do vértice **202** segue até o vértice **203**, em uma distância de **15,62** m; do vértice **203** segue até o vértice **204**, em uma distância de **15,65** m; do vértice **204** segue até o vértice **205**, em uma distância de **6,33** m; do vértice **205** segue até o vértice **206**, em uma distância de **3,63** m; do vértice **206** segue até o vértice **207**, em uma distância de **4,30** m; do vértice **207** segue até

Ederaldo José dos Santos
Coordenador Geral
CPF: 074.043.998-04

PREFEITURA MUNICIPAL DE NAZARENO-MG

Afixado no Quadro de Avisos e Publicações
no período de 02/06/2020 a 09/06/2020.



MUNICÍPIO DE NAZARENO

ESTADO DE MINAS GERAIS

Praça Nossa Senhora de Nazaré s/nº - Centro
Nazareno/MG - CEP:36.370-000 - Tel.(35)3842-1100
CNPJ: 18.557.561/0001-51 - INSC. EST.: ISENT0

o vértice **208**, em uma distância de **5,53** m; do vértice **208** segue até o vértice **209**, em uma distância de **7,26** m; do vértice **209** segue até o vértice **210**, em uma distância de **7,99** m; do vértice **210** segue até o vértice **211**, em uma distância de **10,91** m; do vértice **211** segue até o vértice **212**, em uma distância de **19,71** m; do vértice **212** segue até o vértice **213**, em uma distância de **3,86** m; do vértice **213** segue até o vértice **214**, em uma distância de **3,55** m; do vértice **214** segue até o vértice **215**, em uma distância de **2,97** m; do vértice **215** segue até o vértice **216**, em uma distância de **3,29** m; do vértice **216** segue até o vértice **217**, em uma distância de **2,81** m; do vértice **217** segue até o vértice **218**, em uma distância de **9,02** m; do vértice **218** segue até o vértice **219**, em uma distância de **2,30** m; do vértice **219** segue até o vértice **220**, em uma distância de **2,44** m; do vértice **220** segue até o vértice **221**, em uma distância de **3,26** m; do vértice **221** segue até o vértice **222**, em uma distância de **5,17** m; do vértice **222** segue até o vértice **223**, em uma distância de **5,52** m; do vértice **223** segue até o vértice **224**, em uma distância de **5,04** m; do vértice **224** segue até o vértice **225**, em uma distância de **7,58** m; do vértice **225** segue até o vértice **226**, em uma distância de **8,33** m; do vértice **226** segue até o vértice **227**, em uma distância de **12,28** m; do vértice **227** segue até o vértice **228**, em uma distância de **12,50** m; do vértice **228** segue até o vértice **229**, em uma distância de **18,80** m; do vértice **229** segue até o vértice **230**, em uma distância de **11,32** m; do vértice **230** segue até o vértice **231**, em uma distância de **2,84** m; do vértice **231** segue até o vértice **232**, em uma distância de **2,52** m; do vértice **232** segue até o vértice **233**, em uma distância de **2,20** m; do vértice **233** segue até o vértice **234**, em uma distância de **1,92** m; do vértice **234** segue até o vértice **235**, em uma distância de **3,40** m; do vértice **235** segue até o vértice **236**, em uma distância de **2,05** m; do vértice **236** segue até o vértice **237**, em uma distância de **3,56** m; do vértice **237** segue até o vértice **238**, em uma distância de **6,12** m; do vértice **238** segue até o vértice **239**, em uma distância de **9,54** m; do vértice **239** segue até o vértice **240**, em uma distância de **2,85** m; do vértice **240** segue até o vértice **241**, em uma distância de **5,63** m; do vértice **241** segue até o vértice **242**, em uma distância de **6,96** m; do vértice **242** segue até o vértice **243**, em uma distância de **11,08** m; do vértice **243** segue até o vértice **244**, em uma distância de **13,38** m; do vértice **244** segue até o vértice **245**, em uma distância de **8,28** m; do vértice **245** segue até o vértice **246**, em uma distância de **28,82** m; do vértice **246** segue até o vértice **247**, em uma distância de **11,87** m; do vértice **247** segue até o vértice **248**, em uma distância de **7,70** m; do vértice **248** segue até o vértice **249**, em uma distância de **9,22** m; do vértice **249** segue até o vértice **250**, em uma distância de **11,67** m; do vértice **250** segue até o vértice **251**, em uma distância de **12,59** m; do vértice **251** segue até o vértice **252**, em uma distância de **16,21** m; do vértice **252** segue até o vértice **253**, em uma distância de **19,37** m; do vértice **253** segue até o vértice **254**, em uma distância de **2,50** m; do vértice **254** segue até o vértice **255**, em uma distância de **7,34** m; do vértice **255** segue até o vértice **256**, em uma distância de **18,63** m; do vértice **256** segue até o vértice **257**, em uma distância de **15,95** m; do vértice **257** segue até o vértice **258**, em uma distância de **62,49** m; do vértice **258** segue até o vértice **259**, em uma distância de **12,45** m; do vértice **259** segue até o vértice **260**, em uma distância de **34,31** m; do vértice **260** segue até o vértice

Ederaldo José dos Santos
Contratador Geral
CPF: 674.343.989-04

PREFEITURA MUNICIPAL DE NAZARENO-MG

Afixado no Quadro de Avisos e Publicações
no período de 02/06/2020 a 09/06/2020.



MUNICÍPIO DE NAZARENO

ESTADO DE MINAS GERAIS

Praça Nossa Senhora de Nazaré s/nº - Centro
Nazareno/MG – CEP:36.370-000 – Tel.(35)3842-1100
CNPJ: 18.557.561/0001-51 – INSC. EST.: ISENT0

261, em uma distância de **9,51 m**; do vértice **261** segue até o vértice **262**, em uma distância de **21,86 m**; do vértice **262** segue até o vértice **263**, em uma distância de **15,54 m**; do vértice **263** segue até o vértice **264**, em uma distância de **21,42 m**; do vértice **264** segue até o vértice **265**, em uma distância de **1,83 m**; do vértice **265** segue até o vértice **266**, em uma distância de **4,95 m**; do vértice **266** segue até o vértice **267**, em uma distância de **4,98 m**; do vértice **267** segue até o vértice **268**, em uma distância de **19,82 m**; do vértice **268** segue até o vértice **269**, em uma distância de **27,15 m**; do vértice **269** segue até o vértice **270**, em uma distância de **15,91 m**; do vértice **270** segue até o vértice **271**, em uma distância de **1,05 m**; do vértice **271** segue até o vértice **272**, em uma distância de **5,17 m**; do vértice **272** segue até o vértice **273**, em uma distância de **1,56 m**; do vértice **273** segue até o vértice **274**, em uma distância de **4,57 m**; do vértice **274** segue até o vértice **275**, em uma distância de **1,91 m**; do vértice **275** segue até o vértice **276**, em uma distância de **30,75 m**; do vértice **276** segue até o vértice **277**, em uma distância de **31,95 m**; do vértice **277** segue até o vértice **278**, em uma distância de **11,72 m**; do vértice **278** segue até o vértice **279**, em uma distância de **1,77 m**; do vértice **279** segue até o vértice **280**, em uma distância de **2,84 m**; do vértice **280** segue até o vértice **281**, em uma distância de **10,04 m**; do vértice **281** segue até o vértice **282**, em uma distância de **10,52 m**; do vértice **282** segue até o vértice **283**, em uma distância de **10,43 m**; do vértice **283** segue até o vértice **284**, em uma distância de **21,49 m**; do vértice **284** segue até o vértice **285**, em uma distância de **67,37 m**; do vértice **285** segue até o vértice **286**, em uma distância de **1,12 m**; do vértice **286** segue até o vértice **287**, em uma distância de **2,20 m**; do vértice **287** segue até o vértice **288**, em uma distância de **10,89 m**; do vértice **288** segue até o vértice **289**, em uma distância de **6,37 m**; do vértice **289** segue até o vértice **290**, em uma distância de **5,82 m**; do vértice **290** segue até o vértice **291**, em uma distância de **19,50 m**; do vértice **291** segue até o vértice **292**, em uma distância de **25,60 m**; do vértice **292** segue até o vértice **293**, em uma distância de **1,50 m**; do vértice **293** segue até o vértice **294**, em uma distância de **22,72 m**; do vértice **294** segue até o vértice **295**, em uma distância de **1,73 m**; do vértice **295** segue até o vértice **296**, em uma distância de **22,22 m**; do vértice **296** segue até o vértice **297**, em uma distância de **6,95 m**; do vértice **297** segue até o vértice **298**, em uma distância de **38,33 m**; do vértice **298** segue até o vértice **299**, em uma distância de **21,34 m**; do vértice **299** segue até o vértice **300**, em uma distância de **2,41 m**; do vértice **300** segue até o vértice **301**, em uma distância de **7,28 m**; do vértice **301** segue até o vértice **302**, em uma distância de **2,56 m**; do vértice **302** segue até o vértice **303**, em uma distância de **17,46 m**; do vértice **303** segue até o vértice **304**, em uma distância de **11,59 m**; do vértice **304** segue até o vértice **305**, em uma distância de **11,43 m**; do vértice **305** segue até o vértice **306**, em uma distância de **10,48 m**; do vértice **306** segue até o vértice **307**, em uma distância de **12,33 m**; do vértice **307** segue até o vértice **308**, em uma distância de **9,07 m**; do vértice **308** segue até o vértice **309**, em uma distância de **7,01 m**; do vértice **309** segue até o vértice **310**, em uma distância de **23,17 m**; do vértice **310** segue até o vértice **311**, em uma distância de **20,94 m**; do vértice **311** segue até o vértice **312**, em uma distância de **8,65 m**; do vértice **312** segue até o vértice **313**, em uma distância de **10,36 m**; do vértice **313** segue até o vértice **314**, em

Ederaldo José dos Santos
Controlador Geral
CPF: 674.343.988-04

PREFEITURA MUNICIPAL DE NAZARENO-MG

Afixado no Quadro de Avisos e Publicações
no período de 02/06/2020 a 09/06/2020.



MUNICÍPIO DE NAZARENO

ESTADO DE MINAS GERAIS

Praça Nossa Senhora de Nazaré s/nº - Centro
Nazareno/MG – CEP:36.370-000 – Tel.(35)3842-1100
CNPJ: 18.557.561/0001-51 – INSC. EST.: ISENT0

uma distância de **17,53 m**; do vértice **314** segue até o vértice **315**, em uma distância de **12,58 m**; do vértice **315** segue até o vértice **316**, em uma distância de **12,58 m**; do vértice **316** segue até o vértice **317**, em uma distância de **2,94 m**; do vértice **317** segue até o vértice **318**, em uma distância de **7,21 m**; do vértice **318** segue até o vértice **319**, em uma distância de **2,41 m**; do vértice **319** segue até o vértice **320**, em uma distância de **42,24 m**; do vértice **320** segue até o vértice **321**, em uma distância de **3,15 m**; do vértice **321** segue até o vértice **322**, em uma distância de **6,09 m**; do vértice **322** segue até o vértice **323**, em uma distância de **4,79 m**; do vértice **323** segue até o vértice **324**, em uma distância de **1,68 m**; do vértice **324** segue até o vértice **325**, em uma distância de **7,66 m**; do vértice **325** segue até o vértice **326**, em uma distância de **1,39 m**; do vértice **326** segue até o vértice **327**, em uma distância de **13,47 m**; do vértice **327** segue até o vértice **328**, em uma distância de **4,91 m**; do vértice **328** segue até o vértice **329**, em uma distância de **3,89 m**; do vértice **329** segue até o vértice **330**, em uma distância de **5,86 m**; do vértice **330** segue até o vértice **331**, em uma distância de **3,76 m**; do vértice **331** segue até o vértice **332**, em uma distância de **0,82 m**; do vértice **332** segue até o vértice **333**, em uma distância de **2,04 m**; do vértice **333** segue até o vértice **334**, em uma distância de **10,25 m**; do vértice **334** segue até o vértice **335**, em uma distância de **12,42 m**; do vértice **335** segue até o vértice **336**, em uma distância de **10,82 m**; do vértice **336** segue até o vértice **337**, em uma distância de **2,38 m**; do vértice **337** segue até o vértice **338**, em uma distância de **19,53 m**; do vértice **338** segue até o vértice **339**, em uma distância de **6,22 m**; do vértice **339** segue até o vértice **340**, em uma distância de **2,13 m**; do vértice **340** segue até o vértice **341**, em uma distância de **10,17 m**; do vértice **341** segue até o vértice **342**, em uma distância de **30,44 m**; do vértice **342** segue até o vértice **343**, em uma distância de **31,99 m**; do vértice **343** segue até o vértice **344**, em uma distância de **7,65 m**; do vértice **344** segue até o vértice **345**, em uma distância de **2,65 m**; do vértice **345** segue até o vértice **346**, em uma distância de **12,24 m**; do vértice **346** segue até o vértice **347**, em uma distância de **32,38 m**; do vértice **347** segue até o vértice **348**, em uma distância de **2,02 m**; do vértice **348** segue até o vértice **349**, em uma distância de **17,50 m**; do vértice **349** segue até o vértice **350**, em uma distância de **4,90 m**; do vértice **350** segue até o vértice **351**, em uma distância de **20,94 m**; do vértice **351** segue até o vértice **352**, em uma distância de **11,47 m**; do vértice **352** segue até o vértice **353**, em uma distância de **42,07 m**; do vértice **353** segue até o vértice **354**, em uma distância de **10,09 m**; do vértice **354** segue até o vértice **355**, em uma distância de **9,93 m**; do vértice **355** segue até o vértice **356**, em uma distância de **2,79 m**; do vértice **356** segue até o vértice **357**, em uma distância de **20,05 m**; do vértice **357** segue até o vértice **358**, em uma distância de **3,63 m**; do vértice **358** segue até o vértice **359**, em uma distância de **110,00 m**; do vértice **359** segue até o vértice **360**, em uma distância de **6,74 m**; do vértice **360** segue até o vértice **361**, em uma distância de **21,69 m**; do vértice **361** segue até o vértice **362**, em uma distância de **0,43 m**; do vértice **362** segue até o vértice **363**, em uma distância de **1,11 m**; do vértice **363** segue até o vértice **364**, em uma distância de **0,91 m**; do vértice **364** segue até o vértice **365**, em uma distância de **2,33 m**; do vértice **365** segue até o vértice **366**, em uma distância de **83,51 m**; do vértice **366** segue até o vértice **367**, em uma

Edenildo José dos Santos
Caudatário Geral
CPF: 674.343.988-04

PREFEITURA MUNICIPAL DE NAZARENO-MG

Afixado no Quadro de Avisos e Publicações
no período de 02/06/2020 a 09/06/2020



MUNICÍPIO DE NAZARENO

ESTADO DE MINAS GERAIS

Praça Nossa Senhora de Nazaré s/nº - Centro
Nazareno/MG - CEP:36.370-000 - Tel.(35)3842-1100
CNPJ: 18.557.561/0001-51 - INSC. EST.: ISENT0

distância de **23,77** m; do vértice **367** segue até o vértice **368**, em uma distância de **12,74** m; do vértice **368** segue até o vértice **369**, em uma distância de **6,29** m; do vértice **369** segue até o vértice **370**, em uma distância de **5,56** m; do vértice **370** segue até o vértice **371**, em uma distância de **19,98** m; do vértice **371** segue até o vértice **372**, em uma distância de **12,67** m; do vértice **372** segue até o vértice **373**, em uma distância de **21,66** m; do vértice **373** segue até o vértice **374**, em uma distância de **7,69** m; do vértice **374** segue até o vértice **375**, em uma distância de **0,60** m; do vértice **375** segue até o vértice **376**, em uma distância de **3,94** m; do vértice **376** segue até o vértice **377**, em uma distância de **6,21** m; do vértice **377** segue até o vértice **378**, em uma distância de **14,20** m; do vértice **378** segue até o vértice **379**, em uma distância de **24,04** m; do vértice **379** segue até o vértice **380**, em uma distância de **9,57** m; do vértice **380** segue até o vértice **381**, em uma distância de **5,59** m; do vértice **381** segue até o vértice **382**, em uma distância de **20,82** m; do vértice **382** segue até o vértice **383**, em uma distância de **9,57** m; do vértice **383** segue até o vértice **384**, em uma distância de **11,26** m; do vértice **384** segue até o vértice **385**, em uma distância de **9,79** m; do vértice **385** segue até o vértice **386**, em uma distância de **21,24** m; do vértice **386** segue até o vértice **387**, em uma distância de **37,79** m; do vértice **387** segue até o vértice **388**, em uma distância de **12,76** m; do vértice **388** segue até o vértice **389**, em uma distância de **13,71** m; do vértice **389** segue até o vértice **390**, em uma distância de **6,05** m; do vértice **390** segue até o vértice **391**, em uma distância de **5,62** m; do vértice **391** segue até o vértice **392**, em uma distância de **13,71** m; do vértice **392** segue até o vértice **393**, em uma distância de **4,88** m; do vértice **393** segue até o vértice **394**, em uma distância de **91,48** m; do vértice **394** segue até o vértice **395**, em uma distância de **37,23** m; do vértice **395** segue até o vértice **396**, em uma distância de **36,54** m; do vértice **396** segue até o vértice **397**, em uma distância de **24,51** m; do vértice **397** segue até o vértice **398**, em uma distância de **22,70** m; do vértice **398** segue até o vértice **399**, em uma distância de **7,64** m; do vértice **399** segue até o vértice **400**, em uma distância de **25,00** m; do vértice **400** segue até o vértice **401**, em uma distância de **19,79** m; do vértice **401** segue até o vértice **402**, em uma distância de **79,59** m; do vértice **402** segue até o vértice **403**, em uma distância de **18,35** m; do vértice **403** segue até o vértice **404**, em uma distância de **18,62** m; do vértice **404** segue até o vértice **405**, em uma distância de **19,28** m; do vértice **405** segue até o vértice **406**, em uma distância de **335,91** m; do vértice **406** segue até o vértice **407**, em uma distância de **40,39** m; do vértice **407** segue até o vértice **408**, em uma distância de **30,36** m; do vértice **408** segue até o vértice **409**, em uma distância de **157,39** m; do vértice **409** segue até o vértice **410**, em uma distância de **188,43** m; do vértice **410** segue até o vértice **411**, em uma distância de **48,96** m; do vértice **411** segue até o vértice **412**, em uma distância de **45,94** m; do vértice **412** segue até o vértice **413**, em uma distância de **42,71** m; do vértice **413** segue até o vértice **414**, em uma distância de **39,63** m; do vértice **414** segue até o vértice **415**, em uma distância de **83,40** m; do vértice **415** segue até o vértice **416**, em uma distância de **164,59** m; do vértice **416** segue até o vértice **417**, em uma distância de **188,36** m; do vértice **417** segue até o vértice **418**, em uma distância de **56,90** m; do vértice **418** segue até o vértice **419**, em uma distância de **69,81** m; do vértice **419** segue até o

Ederaldo José dos Santos
Controlador Geral
CPF: 674.243.936-04

PREFEITURA MUNICIPAL DE NAZARENO-MG

Afixado no Quadro de Avisos e Publicações
no período de 02/06/2020 a 09/06/2020



MUNICÍPIO DE NAZARENO


ESTADO DE MINAS GERAIS

Praça Nossa Senhora de Nazaré s/nº - Centro
Nazareno/MG - CEP:36.370-000 - Tel.(35)3842-1100
CNPJ: 18.557.561/0001-51 - INSC. EST.: ISENT0

vértice **420**, em uma distância de **58,73** m; do vértice **420** segue até o vértice **421**, em uma distância de **52,56** m; do vértice **421** segue até o vértice **422**, em uma distância de **164,65** m; do vértice **422** segue até o vértice **423**, em uma distância de **121,87** m; do vértice **423** segue até o vértice **424**, em uma distância de **17,63** m; do vértice **424** segue até o vértice **425**, em uma distância de **400,00** m; do vértice **425** segue até o vértice **426**, em uma distância de **22,06** m; do vértice **426** segue até o vértice **427**, em uma distância de **122,80** m; do vértice **427** segue até o vértice **428**, em uma distância de **160,38** m; do vértice **428** segue até o vértice **429**, em uma distância de **30,96** m; do vértice **429** segue até o vértice **430**, em uma distância de **19,91** m; do vértice **430** segue até o vértice **431**, em uma distância de **21,21** m; do vértice **431** segue até o vértice **432**, em uma distância de **21,33** m; do vértice **432** segue até o vértice **433**, em uma distância de **182,26** m; do vértice **433** segue até o vértice **434**, em uma distância de **157,32** m; do vértice **434** segue até o vértice **435**, em uma distância de **69,69** m; do vértice **435** segue até o vértice **436**, em uma distância de **10,66** m; do vértice **436** segue até o vértice **437**, em uma distância de **6,84** m; do vértice **437** segue até o vértice **438**, em uma distância de **10,90** m; do vértice **438** segue até o vértice **439**, em uma distância de **14,20** m; do vértice **439** segue até o vértice **440**, em uma distância de **173,28** m; do vértice **440** segue até o vértice **441**, em uma distância de **161,73** m; do vértice **441** segue até o vértice **442**, em uma distância de **58,83** m; finalmente do vértice **442** segue até o vértice **1**, (início da descrição), na extensão de **453,92** m, fechando assim uma área de **319,3160** ha.

PREFEITURA MUNICIPAL DE NAZARENO-MG

Afixado no Quadro de Avisos e Publicações
no período de 02/06/2020 a 09/06/2020.


Ederaldo José dos Santos
Controlador Geral
CPF: 674.343.986-04





MUNICIPIO DE NAZARENO

ESTADO DE MINAS GERAIS

Praça Nossa Senhora de Nazaré s/nº - Centro
Nazareno/MG - CEP:36.370-000 - Tel.(35)3842-1100
CNPJ: 18.557.561/0001-51 - INSC. EST.: ISENT0



PREFEITURA MUNICIPAL DE NAZARENO-MG

Afixado no Quadro de Avisos e Publicações
no período de 02/06/2020 a 09/06/2020.


Ederaldo José dos Santos
Controlador Geral
CPF: 674.343.986-04





MUNICÍPIO DE NAZARENO

ESTADO DE MINAS GERAIS

Praça Nossa Senhora de Nazaré s/nº - Centro
Nazareno/MG - CEP:36.370-000 - Tel.(35)3842-1100
CNPJ: 18.557.561/0001-51 - INSC. EST.: ISENT0

ZONA URBANA II (Bairro Santa Mônica)

Inicia junto ao vértice 1, descrito em planta anexa, com coordenadas **U T M Este (X) 538.431,9254 e Norte (Y) 7.645.859,8529**; do vértice 1 segue até o vértice 2 no azimute **90°00'00"**, em uma distância de **5,49 m**; do vértice 2 segue até o vértice 3 no azimute **107°46'44"**, em uma distância de **35,42 m**; do vértice 3 segue até o vértice 4 no azimute **147°23'01"**, em uma distância de **17,75 m**; do vértice 4 segue até o vértice 5 no azimute **233°58'20"**, em uma distância de **30,44 m**; do vértice 5 segue até o vértice 6 no azimute **234°27'27"**, em uma distância de **22,63 m**; do vértice 6 segue até o vértice 7 no azimute **275°23'42"**, em uma distância de **4,32 m**; do vértice 7 segue até o vértice 8 no azimute **246°00'06"**, em uma distância de **3,41 m**; do vértice 8 segue até o vértice 9 no azimute **181°35'15"**, em uma distância de **16,46 m**; do vértice 9 segue até o vértice 10 no azimute **187°55'19"**, em uma distância de **16,78 m**; do vértice 10 segue até o vértice 11 no azimute **191°25'48"**, em uma distância de **7,93 m**; do vértice 11 segue até o vértice 12 no azimute **188°58'05"**, em uma distância de **59,31 m**; do vértice 12 segue até o vértice 13 no azimute **233°37'35"**, em uma distância de **10,15 m**; do vértice 13 segue até o vértice 14 no azimute **145°30'00"**, em uma distância de **2,75 m**; do vértice 14 segue até o vértice 15 no azimute **232°57'27"**, em uma distância de **4,10 m**; do vértice 15 segue até o vértice 16 no azimute **200°24'40"**, em uma distância de **51,12 m**; do vértice 16 segue até o vértice 17 no azimute **273°05'36"**, em uma distância de **2,54 m**; do vértice 17 segue até o vértice 18 no azimute **248°45'30"**, em uma distância de **6,38 m**; do vértice 18 segue até o vértice 19 no azimute **184°37'52"**, em uma distância de **3,38 m**; do vértice 19 segue até o vértice 20 no azimute **203°57'51"**, em uma distância de **10,18 m**; do vértice 20 segue até o vértice 21 no azimute **246°54'51"**, em uma distância de **3,98 m**; do vértice 21 segue até o vértice 22 no azimute **258°07'05"**, em uma distância de **19,62 m**; do vértice 22 segue até o vértice 23 no azimute **261°13'02"**, em uma distância de **6,10 m**; do vértice 23 segue até o vértice 24 no azimute **282°24'52"**, em uma distância de **12,31 m**; do vértice 24 segue até o vértice 25 no azimute **289°17'34"**, em uma distância de **3,36 m**; do vértice 25 segue até o vértice 26 no azimute **265°19'55"**, em uma distância de **4,95 m**; do vértice 26 segue até o vértice 27 no azimute **271°39'17"**, em uma distância de **1,70 m**; do vértice 27 segue até o vértice 28 no azimute **321°31'00"**, em uma distância de **1,52 m**; do vértice 28 segue até o vértice 29 no azimute **320°53'21"**, em uma distância de **14,62 m**; do vértice 29 segue até o vértice 30 no azimute **277°04'41"**, em uma distância de **13,89 m**; do vértice 30 segue até o vértice 31 no azimute **189°28'10"**, em uma distância de **3,83 m**; do vértice 31 segue até o vértice 32 no azimute **272°58'34"**, em uma distância de **5,40 m**; do vértice 32 segue até o vértice 33 no azimute **8°52'27"**, em uma distância de **4,41 m**; do vértice 33 segue até o vértice 34 no azimute **281°37'03"**, em uma distância de **6,28 m**; do vértice 34 segue até o vértice 35 no azimute **131°14'28"**, em uma distância de **1,23 m**; do vértice 35 segue até o vértice 36 no azimute **242°09'02"**, em uma distância de **7,96 m**; do vértice 36 segue até o vértice 37 no azimute **275°37'15"**, em uma distância de **10,31 m**; do vértice 37 segue até o vértice 38 no azimute **277°50'04"**, em uma distância de **6,24 m**; do vértice 38

Estado de Minas Gerais
Carimbo e Assinatura
CPF: 674.343.988-04

PREFEITURA MUNICIPAL DE NAZARENO-MG

Afixado no Quadro de Avisos e Publicações
no período de 02/06/2020 a 09/06/2020



MUNICIPIO DE NAZARENO

ESTADO DE MINAS GERAIS

Praça Nossa Senhora de Nazaré s/nº - Centro
Nazareno/MG - CEP:36.370-000 - Tel.(35)3842-1100
CNPJ: 18.557.561/0001-51 - INSC. EST.: ISENTO

segue até o vértice **39** no azimute **328°25'24"**, em uma distância de **3,18** m; do vértice **39** segue até o vértice **40** no azimute **37°13'04"**, em uma distância de **4,81** m; do vértice **40** segue até o vértice **41** no azimute **310°06'27"**, em uma distância de **10,91** m; do vértice **41** segue até o vértice **42** no azimute **290°34'45"**, em uma distância de **24,53** m; do vértice **42** segue até o vértice **43** no azimute **280°20'27"**, em uma distância de **8,68** m; do vértice **43** segue até o vértice **44** no azimute **256°34'43"**, em uma distância de **22,23** m; do vértice **44** segue até o vértice **45** no azimute **300°52'43"**, em uma distância de **5,36** m; do vértice **45** segue até o vértice **46** no azimute **307°41'01"**, em uma distância de **6,40** m; do vértice **46** segue até o vértice **47** no azimute **315°51'29"**, em uma distância de **11,94** m; do vértice **47** segue até o vértice **48** no azimute **328°50'44"**, em uma distância de **6,07** m; do vértice **48** segue até o vértice **49** no azimute **7°03'44"**, em uma distância de **14,70** m; do vértice **49** segue até o vértice **50** no azimute **354°05'56"**, em uma distância de **6,59** m; do vértice **50** segue até o vértice **51** no azimute **4°17'02"**, em uma distância de **2,80** m; do vértice **51** segue até o vértice **52** no azimute **16°16'57"**, em uma distância de **2,30** m; do vértice **52** segue até o vértice **53** no azimute **18°32'21"**, em uma distância de **2,96** m; do vértice **53** segue até o vértice **54** no azimute **344°01'14"**, em uma distância de **1,32** m; do vértice **54** segue até o vértice **55** no azimute **355°40'28"**, em uma distância de **1,50** m; do vértice **55** segue até o vértice **56** no azimute **331°28'52"**, em uma distância de **20,52** m; do vértice **56** segue até o vértice **57** no azimute **47°30'31"**, em uma distância de **7,92** m; do vértice **57** segue até o vértice **58** no azimute **48°13'27"**, em uma distância de **20,91** m; do vértice **58** segue até o vértice **59** no azimute **311°11'14"**, em uma distância de **0,44** m; do vértice **59** segue até o vértice **60** no azimute **44°51'07"**, em uma distância de **16,98** m; do vértice **60** segue até o vértice **61** no azimute **79°37'05"**, em uma distância de **36,63** m; do vértice **61** segue até o vértice **62** no azimute **339°37'53"**, em uma distância de **25,60** m; do vértice **62** segue até o vértice **63** no azimute **43°14'33"**, em uma distância de **1,87** m; do vértice **63** segue até o vértice **64** no azimute **43°14'33"**, em uma distância de **3,71** m; do vértice **64** segue até o vértice **65** no azimute **47°36'01"**, em uma distância de **5,67** m; do vértice **65** segue até o vértice **66** no azimute **44°36'07"**, em uma distância de **11,47** m; do vértice **66** segue até o vértice **67** no azimute **159°09'04"**, em uma distância de **5,32** m; do vértice **67** segue até o vértice **68** no azimute **161°54'03"**, em uma distância de **32,01** m; do vértice **68** segue até o vértice **69** no azimute **83°45'24"**, em uma distância de **3,15** m; do vértice **69** segue até o vértice **70** no azimute **99°31'11"**, em uma distância de **9,17** m; do vértice **70** segue até o vértice **71** no azimute **74°58'51"**, em uma distância de **8,21** m; do vértice **71** segue até o vértice **72** no azimute **73°12'37"**, em uma distância de **9,00** m; do vértice **72** segue até o vértice **73** no azimute **56°32'57"**, em uma distância de **8,58** m; do vértice **73** segue até o vértice **74** no azimute **43°10'38"**, em uma distância de **8,35** m; do vértice **74** segue até o vértice **75** no azimute **42°43'58"**, em uma distância de **8,41** m; do vértice **75** segue até o vértice **76** no azimute **39°36'53"**, em uma distância de **8,96** m; do vértice **76** segue até o vértice **77** no azimute **51°48'29"**, em uma distância de **10,97** m; do vértice **77** segue até o vértice **78** no azimute **50°40'47"**, em uma distância de **10,98** m; do vértice **78** segue até o vértice **79** no azimute **49°50'05"**, em uma distância de **10,29** m; do vértice **79** segue até o

Edenildo José dos Santos
Controlador Geral
CPF: 674343986-04

PREFEITURA MUNICIPAL DE NAZARENO-MG

Afixado no Quadro de Avisos e Publicações
no período de 02/06/2020 a 09/06/2020.



MUNICÍPIO DE NAZARENO


ESTADO DE MINAS GERAIS

Praça Nossa Senhora de Nazaré s/nº - Centro
Nazareno/MG - CEP:36.370-000 - Tel.(35)3842-1100
CNPJ: 18.557.561/0001-51 - INSC. EST.: ISENT0

vértice **80** no azimute **48°13'56"**, em uma distância de **8,71 m**; do vértice **80** segue até o vértice **81** no azimute **52°46'24"**, em uma distância de **8,59 m**; do vértice **81** segue até o vértice **82** no azimute **54°06'24"**, em uma distância de **6,09 m**; do vértice **82** segue até o vértice **83** no azimute **64°40'52"**, em uma distância de **7,60 m**; do vértice **83** segue até o vértice **84** no azimute **64°58'32"**, em uma distância de **5,02 m**; do vértice **84** segue até o vértice **85** no azimute **65°38'12"**, em uma distância de **6,99 m**; do vértice **85** segue até o vértice **86** no azimute **62°51'35"**, em uma distância de **7,02 m**; do vértice **86** segue até o vértice **87** no azimute **62°26'44"**, em uma distância de **7,35 m**; do vértice **87** segue até o vértice **88** no azimute **65°25'19"**, em uma distância de **8,10 m**; do vértice **88** segue até o vértice **89** no azimute **69°51'30"**, em uma distância de **8,50 m**; do vértice **89** segue até o vértice **90** no azimute **77°39'13"**, em uma distância de **10,54 m**; do vértice **90** segue até o vértice **91** no azimute **77°48'18"**, em uma distância de **7,63 m**; finalmente do vértice **91** segue até o vértice **1**, (início da descrição), no azimute de **77°38'57"**, na extensão de **5,43 m**, confrontando com , fechando assim uma área de **3,7815 ha**.

PREFEITURA MUNICIPAL DE NAZARENO-MG

Afixado no Quadro de Avisos e Publicações
no período de 02/06/2020 a 09/06/2020.

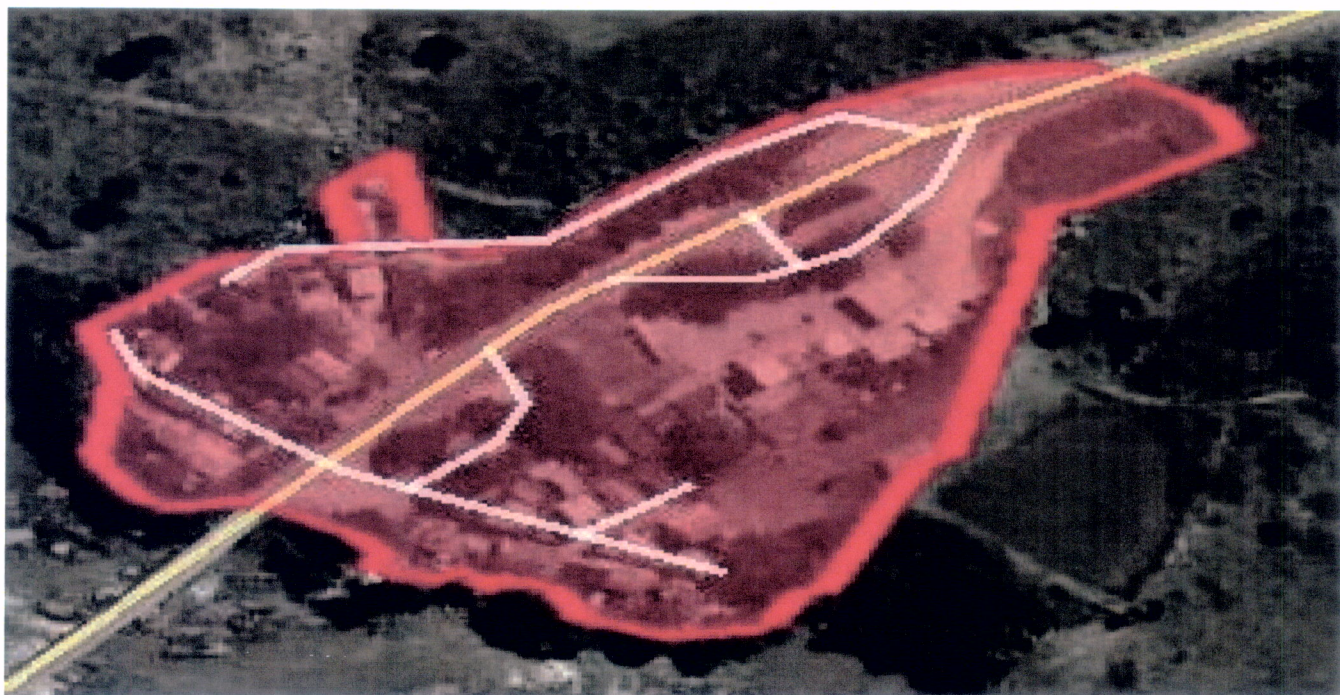

Ederaldo José dos Santos
Controlador Geral
CPF: 674.343.986-04



MUNICÍPIO DE NAZARENO


ESTADO DE MINAS GERAIS

Praça Nossa Senhora de Nazaré s/nº - Centro
Nazareno/MG - CEP:36.370-000 - Tel.(35)3842-1100
CNPJ: 18.557.561/0001-51 - INSC. EST.: ISENT0



PREFEITURA MUNICIPAL DE NAZARENO-MG

Afixado no Quadro de Avisos e Publicações
no período de 02/06/2020 a 09/06/2020


Ederaldo José dos Santos
Controlador Geral
CPF: 674.343.986-04





MUNICIPIO DE NAZARENO

ESTADO DE MINAS GERAIS

Praça Nossa Senhora de Nazaré s/nº - Centro
Nazareno/MG - CEP:36.370-000 - Tel.(35)3842-1100
CNPJ: 18.557.561/0001-51 - INSC. EST.: ISENT0

ANEXO II

ZONA DE EXPANSÃO URBANA I (Margem Lago/Riviera/Pasto das Éguas/ Sítio da Espuma e outros)

ÁREA 1

Área: 96.264,45 m² ou 9,6264 ha

Perímetro: 1.991,77 m

O imóvel inicia junto ao vértice 1, descrito em planta anexa, com coordenadas **U T M Este (X) 540.050,2332** e **Norte (Y) 7.645.852,6598**; do vértice 1 segue até o vértice 2, em uma distância de **123,96** m; do vértice 2 segue até o vértice 3, em uma distância de **19,25** m; do vértice 3 segue até o vértice 4, em uma distância de **21,23** m; do vértice 4 segue até o vértice 5, em uma distância de **17,12** m; do vértice 5 segue até o vértice 6, em uma distância de **75,83** m; do vértice 6 segue até o vértice 7, em uma distância de **57,62** m; do vértice 7 segue até o vértice 8, em uma distância de **36,85** m; do vértice 8 segue até o vértice 9, em uma distância de **26,23** m; do vértice 9 segue até o vértice 10, em uma distância de **22,15** m; do vértice 10 segue até o vértice 11, em uma distância de **21,56** m; do vértice 11 segue até o vértice 12, em uma distância de **33,36** m; do vértice 12 segue até o vértice 13, em uma distância de **55,39** m; do vértice 13 segue até o vértice 14, em uma distância de **10,39** m; do vértice 14 segue até o vértice 15, em uma distância de **17,07** m; do vértice 15 segue até o vértice 16, em uma distância de **11,41** m; do vértice 16 segue até o vértice 17, em uma distância de **24,50** m; do vértice 17 segue até o vértice 18, em uma distância de **30,10** m; do vértice 18 segue até o vértice 19, em uma distância de **5,83** m; do vértice 19 segue até o vértice 20, em uma distância de **55,94** m; do vértice 20 segue até o vértice 21, em uma distância de **70,91** m; do vértice 21 segue até o vértice 22, em uma distância de **71,84** m; do vértice 22 segue até o vértice 23, em uma distância de **93,37** m; do vértice 23 segue até o vértice 24, em uma distância de **0,24** m; do vértice 24 segue até o vértice 25, em uma distância de **70,54** m; do vértice 25 segue até o vértice 26, em uma distância de **11,05** m; do vértice 26 segue até o vértice 27, em uma distância de **15,70** m; do vértice 27 segue até o vértice 28, em uma distância de **6,69** m; do vértice 28 segue até o vértice 29, em uma distância de **15,59** m; do vértice 29 segue até o vértice 30, em uma distância de **14,79** m; do vértice 30 segue até o vértice 31, em uma distância de **10,06** m; do vértice 31 segue até o vértice 32, em uma distância de **5,76** m; do vértice 32 segue até o vértice 33, em uma distância de **4,58** m; do vértice 33 segue até o vértice 34, em uma distância de **14,48** m; do vértice 34 segue até o vértice 35, em uma distância de **7,37** m; do vértice 35 segue até o vértice 36, em uma distância de **7,90** m; do vértice 36 segue até o vértice 37, em uma distância de **7,01** m; do vértice 37 segue até o vértice 38, em uma distância de **13,45** m; do vértice 38 segue até o vértice 39, em uma distância de **20,94** m; do vértice 39 segue até o vértice 40, em uma distância de **4,78** m; do vértice

Estadista José dos Santos
Corredor Geral
CPF: 674.543.986-04

PREFEITURA MUNICIPAL DE NAZARENO-MG

Afixado no Quadro de Avisos e Publicações
no período de 02/06/2020 a 09/06/2020



MUNICÍPIO DE NAZARENO

ESTADO DE MINAS GERAIS

Praça Nossa Senhora de Nazaré s/nº - Centro
Nazareno/MG - CEP:36.370-000 - Tel.(35)3842-1100
CNPJ: 18.557.561/0001-51 - INSC. EST.: ISENT0

40 segue até o vértice 41, em uma distância de 3,51 m; do vértice 41 segue até o vértice 42, em uma distância de 6,89 m; do vértice 42 segue até o vértice 43, em uma distância de 22,97 m; do vértice 43 segue até o vértice 44, em uma distância de 19,85 m; do vértice 44 segue até o vértice 45, em uma distância de 20,23 m; do vértice 45 segue até o vértice 46, em uma distância de 20,45 m; do vértice 46 segue até o vértice 47, em uma distância de 19,45 m; do vértice 47 segue até o vértice 48, em uma distância de 13,56 m; do vértice 48 segue até o vértice 49, em uma distância de 15,88 m; do vértice 49 segue até o vértice 50, em uma distância de 12,61 m; do vértice 50 segue até o vértice 51, em uma distância de 15,43 m; do vértice 51 segue até o vértice 52, em uma distância de 14,01 m; do vértice 52 segue até o vértice 53, em uma distância de 16,39 m; do vértice 53 segue até o vértice 54, em uma distância de 10,81 m; do vértice 54 segue até o vértice 55, em uma distância de 12,15 m; do vértice 55 segue até o vértice 56, em uma distância de 19,28 m; do vértice 56 segue até o vértice 57, em uma distância de 29,95 m; do vértice 57 segue até o vértice 58, em uma distância de 36,86 m; do vértice 58 segue até o vértice 59, em uma distância de 11,53 m; do vértice 59 segue até o vértice 60, em uma distância de 35,08 m; do vértice 60 segue até o vértice 61, em uma distância de 14,54 m; do vértice 61 segue até o vértice 62, em uma distância de 14,44 m; do vértice 62 segue até o vértice 63, em uma distância de 14,32 m; do vértice 63 segue até o vértice 64, em uma distância de 15,20 m; do vértice 64 segue até o vértice 65, em uma distância de 15,38 m; do vértice 65 segue até o vértice 66, em uma distância de 14,74 m; do vértice 66 segue até o vértice 67, em uma distância de 16,64 m; do vértice 67 segue até o vértice 68, em uma distância de 11,64 m; do vértice 68 segue até o vértice 69, em uma distância de 6,06 m; do vértice 69 segue até o vértice 70, em uma distância de 7,22 m; do vértice 70 segue até o vértice 71, em uma distância de 12,34 m; do vértice 71 segue até o vértice 72, em uma distância de 10,70 m; do vértice 72 segue até o vértice 73, em uma distância de 6,18 m; do vértice 73 segue até o vértice 74, em uma distância de 4,12 m; do vértice 74 segue até o vértice 75, em uma distância de 2,78 m; do vértice 75 segue até o vértice 76, em uma distância de 2,83 m; do vértice 76 segue até o vértice 77, em uma distância de 5,37 m; do vértice 77 segue até o vértice 78, em uma distância de 4,02 m; do vértice 78 segue até o vértice 79, em uma distância de 13,36 m; do vértice 79 segue até o vértice 80, em uma distância de 8,01 m; do vértice 80 segue até o vértice 81, em uma distância de 22,83 m; do vértice 81 segue até o vértice 82, em uma distância de 8,22 m; do vértice 82 segue até o vértice 83, em uma distância de 9,51 m; do vértice 83 segue até o vértice 84, em uma distância de 5,46 m; do vértice 84 segue até o vértice 85, em uma distância de 6,14 m; do vértice 85 segue até o vértice 86, em uma distância de 4,16 m; do vértice 86 segue até o vértice 87, em uma distância de 14,90 m; do vértice 87 segue até o vértice 88, em uma distância de 7,31 m; do vértice 88 segue até o vértice 89, em uma distância de 13,29 m; do vértice 89 segue até o vértice 90, em uma distância de 7,87 m; do vértice 90 segue até o vértice 91, em uma distância de 2,72 m; do vértice 91 segue até o vértice 92, em uma distância de 9,30 m; do vértice 92 segue até o vértice 93, em uma distância de 18,71 m; do vértice 93 segue até o vértice 94, em uma distância de 3,78 m; do vértice 94 segue até o vértice 95, em uma distância de 8,84 m; do vértice 95

Escritório de Planejamento Territorial
Coordenador Geral
CPF: 674.343.988-04

PREFEITURA MUNICIPAL DE NAZARENO-MG

Afixado no Quadro de Avisos e Publicações
no período de 02/06/2020 a 09/06/2020



MUNICÍPIO DE NAZARENO

ESTADO DE MINAS GERAIS

Praça Nossa Senhora de Nazaré s/nº - Centro
Nazareno/MG - CEP:36.370-000 - Tel.(35)3842-1100

CNPJ: 18.557.561/0001-51 - INSC. EST.: ISENT0

segue até o vértice **96**, em uma distância de **7,49** m; do vértice **96** segue até o vértice **97**, em uma distância de **3,13** m; do vértice **97** segue até o vértice **98**, em uma distância de **10,14** m; do vértice **98** segue até o vértice **99**, em uma distância de **9,46** m; do vértice **99** segue até o vértice **100**, em uma distância de **9,70** m; do vértice **100** segue até o vértice **101**, em uma distância de **3,02** m; do vértice **101** segue até o vértice **102**, em uma distância de **1,38** m; do vértice **102** segue até o vértice **103**, em uma distância de **1,97** m; do vértice **103** segue até o vértice **104**, em uma distância de **3,95** m; do vértice **104** segue até o vértice **105**, em uma distância de **11,31** m; do vértice **105** segue até o vértice **106**, em uma distância de **9,40** m; do vértice **106** segue até o vértice **107**, em uma distância de **23,26** m; do vértice **107** segue até o vértice **108**, em uma distância de **5,56** m; do vértice **108** segue até o vértice **109**, em uma distância de **7,20** m; do vértice **109** segue até o vértice **110**, em uma distância de **4,71** m; do vértice **110** segue até o vértice **111**, em uma distância de **10,27** m; do vértice **111** segue até o vértice **112**, em uma distância de **16,06** m; do vértice **112** segue até o vértice **113**, em uma distância de **14,94** m; finalmente do vértice **113** segue até o vértice **1**, (início da descrição), na extensão de **6,16** m, fechando assim uma área de **9,6264** ha.

ÁREA 2

Área: 2.869.227 m² ou 286,9227 ha

Perímetro: 18.351,09 m

O imóvel inicia junto ao vértice **114**, descrito em planta anexa, com coordenadas **U T M Este (X) 542.899,5258** e **Norte (Y) 7.643.848,6715**; do vértice **114** segue até o vértice **115**, em uma distância de **126,18** m; do vértice **115** segue até o vértice **116**, em uma distância de **108,72** m; do vértice **116** segue até o vértice **117**, em uma distância de **3,13** m; do vértice **117** segue até o vértice **118**, em uma distância de **9,76** m; do vértice **118** segue até o vértice **119**, em uma distância de **16,73** m; do vértice **119** segue até o vértice **120**, em uma distância de **24,24** m; do vértice **120** segue até o vértice **121**, em uma distância de **30,19** m; do vértice **121** segue até o vértice **122**, em uma distância de **33,18** m; do vértice **122** segue até o vértice **123**, em uma distância de **34,09** m; do vértice **123** segue até o vértice **124**, em uma distância de **28,76** m; do vértice **124** segue até o vértice **125**, em uma distância de **31,11** m; do vértice **125** segue até o vértice **126**, em uma distância de **26,78** m; do vértice **126** segue até o vértice **127**, em uma distância de **21,85** m; do vértice **127** segue até o vértice **128**, em uma distância de **20,75** m; do vértice **128** segue até o vértice **129**, em uma distância de **36,44** m; do vértice **129** segue até o vértice **130**, em uma distância de **32,85** m; do vértice **130** segue até o vértice **131**, em uma distância de **26,43** m; do vértice **131** segue até o vértice **132**, em uma distância de **28,57** m; do vértice **132** segue até o vértice **133**, em uma distância de **24,67** m; do vértice **133** segue até o vértice **134**, em uma distância de **26,49** m; do vértice **134** segue até o vértice **135**, em uma distância de **27,38** m; do vértice **135** segue até o vértice **136**, em uma distância de **27,18** m; do vértice **136** segue até o vértice **137**, em uma distância de **30,65** m; do vértice **137** segue até o vértice **138**, em uma distância de **24,90** m; do vértice **138** segue até o vértice **139**, em uma distância de **22,35** m; do vértice **139** segue até o vértice **140**, em uma distância de **25,89** m; do vértice **140** segue até o vértice

Edenildo Aparecido dos Santos
Consultor Jurídico
CPF: 074.543.900-04

PREFEITURA MUNICIPAL DE NAZARENO-MG

Afixado no Quadro de Avisos e Publicações
no período de 02/06/2020 a 07/06/2020



MUNICÍPIO DE NAZARENO

ESTADO DE MINAS GERAIS

Praça Nossa Senhora de Nazaré s/nº - Centro
Nazareno/MG - CEP:36.370-000 - Tel.(35)3842-1100
CNPJ: 18.557.561/0001-51 - INSC. EST.: ISENT0

141, em uma distância de **15,89** m; do vértice **141** segue até o vértice **142**, em uma distância de **12,74** m; do vértice **142** segue até o vértice **143**, em uma distância de **22,30** m; do vértice **143** segue até o vértice **144**, em uma distância de **27,24** m; do vértice **144** segue até o vértice **145**, em uma distância de **26,65** m; do vértice **145** segue até o vértice **146**, em uma distância de **24,79** m; do vértice **146** segue até o vértice **147**, em uma distância de **27,40** m; do vértice **147** segue até o vértice **148**, em uma distância de **16,70** m; do vértice **148** segue até o vértice **149**, em uma distância de **27,79** m; do vértice **149** segue até o vértice **150**, em uma distância de **25,63** m; do vértice **150** segue até o vértice **151**, em uma distância de **6,79** m; do vértice **151** segue até o vértice **152**, em uma distância de **14,06** m; do vértice **152** segue até o vértice **153**, em uma distância de **16,41** m; do vértice **153** segue até o vértice **154**, em uma distância de **20,12** m; do vértice **154** segue até o vértice **155**, em uma distância de **31,45** m; do vértice **155** segue até o vértice **156**, em uma distância de **33,03** m; do vértice **156** segue até o vértice **157**, em uma distância de **38,05** m; do vértice **157** segue até o vértice **158**, em uma distância de **36,32** m; do vértice **158** segue até o vértice **159**, em uma distância de **35,92** m; do vértice **159** segue até o vértice **160**, em uma distância de **31,24** m; do vértice **160** segue até o vértice **161**, em uma distância de **20,53** m; do vértice **161** segue até o vértice **162**, em uma distância de **37,85** m; do vértice **162** segue até o vértice **163**, em uma distância de **33,91** m; do vértice **163** segue até o vértice **164**, em uma distância de **36,34** m; do vértice **164** segue até o vértice **165**, em uma distância de **39,28** m; do vértice **165** segue até o vértice **166**, em uma distância de **24,99** m; do vértice **166** segue até o vértice **167**, em uma distância de **25,82** m; do vértice **167** segue até o vértice **168**, em uma distância de **37,56** m; do vértice **168** segue até o vértice **169**, em uma distância de **30,74** m; do vértice **169** segue até o vértice **170**, em uma distância de **27,10** m; do vértice **170** segue até o vértice **171**, em uma distância de **17,38** m; do vértice **171** segue até o vértice **172**, em uma distância de **22,14** m; do vértice **172** segue até o vértice **173**, em uma distância de **9,16** m; do vértice **173** segue até o vértice **174**, em uma distância de **8,67** m; do vértice **174** segue até o vértice **175**, em uma distância de **15,16** m; do vértice **175** segue até o vértice **176**, em uma distância de **29,13** m; do vértice **176** segue até o vértice **177**, em uma distância de **22,07** m; do vértice **177** segue até o vértice **178**, em uma distância de **20,33** m; do vértice **178** segue até o vértice **179**, em uma distância de **55,35** m; do vértice **179** segue até o vértice **180**, em uma distância de **49,51** m; do vértice **180** segue até o vértice **181**, em uma distância de **44,64** m; do vértice **181** segue até o vértice **182**, em uma distância de **39,43** m; do vértice **182** segue até o vértice **183**, em uma distância de **37,55** m; do vértice **183** segue até o vértice **184**, em uma distância de **35,89** m; do vértice **184** segue até o vértice **185**, em uma distância de **35,98** m; do vértice **185** segue até o vértice **186**, em uma distância de **46,41** m; do vértice **186** segue até o vértice **187**, em uma distância de **34,02** m; do vértice **187** segue até o vértice **188**, em uma distância de **40,53** m; do vértice **188** segue até o vértice **189**, em uma distância de **32,02** m; do vértice **189** segue até o vértice **190**, em uma distância de **24,45** m; do vértice **190** segue até o vértice **191**, em uma distância de **35,99** m; do vértice **191** segue até o vértice **192**, em uma distância de **35,23** m; do vértice **192** segue até o vértice **193**, em uma distância de **29,62** m; do vértice **193** segue

Estado de Minas Gerais
Consulador Geral
CPF: 074.543.986-04

PREFEITURA MUNICIPAL DE NAZARENO-MG

Afixado no Quadro de Avisos e Publicações
no período de 02/06/2020 a 09/06/2020



MUNICÍPIO DE NAZARENO

ESTADO DE MINAS GERAIS

Praça Nossa Senhora de Nazaré s/nº - Centro
Nazareno/MG - CEP:36.370-000 - Tel.(35)3842-1100
CNPJ: 18.557.561/0001-51 - INSC. EST.: ISENT0

até o vértice **194**, em uma distância de **28,22** m; do vértice **194** segue até o vértice **195**, em uma distância de **38,15** m; do vértice **195** segue até o vértice **196**, em uma distância de **33,54** m; do vértice **196** segue até o vértice **197**, em uma distância de **23,95** m; do vértice **197** segue até o vértice **198**, em uma distância de **34,10** m; do vértice **198** segue até o vértice **199**, em uma distância de **31,03** m; do vértice **199** segue até o vértice **200**, em uma distância de **46,97** m; do vértice **200** segue até o vértice **201**, em uma distância de **49,62** m; do vértice **201** segue até o vértice **202**, em uma distância de **47,62** m; do vértice **202** segue até o vértice **203**, em uma distância de **45,64** m; do vértice **203** segue até o vértice **204**, em uma distância de **46,77** m; do vértice **204** segue até o vértice **205**, em uma distância de **39,73** m; do vértice **205** segue até o vértice **206**, em uma distância de **36,68** m; do vértice **206** segue até o vértice **207**, em uma distância de **33,31** m; do vértice **207** segue até o vértice **208**, em uma distância de **24,63** m; do vértice **208** segue até o vértice **209**, em uma distância de **28,21** m; do vértice **209** segue até o vértice **210**, em uma distância de **20,56** m; do vértice **210** segue até o vértice **211**, em uma distância de **20,34** m; do vértice **211** segue até o vértice **212**, em uma distância de **26,81** m; do vértice **212** segue até o vértice **213**, em uma distância de **30,78** m; do vértice **213** segue até o vértice **214**, em uma distância de **9,92** m; do vértice **214** segue até o vértice **215**, em uma distância de **27,84** m; do vértice **215** segue até o vértice **216**, em uma distância de **26,87** m; do vértice **216** segue até o vértice **217**, em uma distância de **38,10** m; do vértice **217** segue até o vértice **218**, em uma distância de **36,92** m; do vértice **218** segue até o vértice **219**, em uma distância de **37,00** m; do vértice **219** segue até o vértice **220**, em uma distância de **41,84** m; do vértice **220** segue até o vértice **221**, em uma distância de **37,40** m; do vértice **221** segue até o vértice **222**, em uma distância de **30,41** m; do vértice **222** segue até o vértice **223**, em uma distância de **30,59** m; do vértice **223** segue até o vértice **224**, em uma distância de **29,61** m; do vértice **224** segue até o vértice **225**, em uma distância de **30,35** m; do vértice **225** segue até o vértice **226**, em uma distância de **37,66** m; do vértice **226** segue até o vértice **227**, em uma distância de **41,83** m; do vértice **227** segue até o vértice **228**, em uma distância de **28,65** m; do vértice **228** segue até o vértice **229**, em uma distância de **25,25** m; do vértice **229** segue até o vértice **230**, em uma distância de **50,77** m; do vértice **230** segue até o vértice **231**, em uma distância de **40,23** m; do vértice **231** segue até o vértice **232**, em uma distância de **34,56** m; do vértice **232** segue até o vértice **233**, em uma distância de **40,03** m; do vértice **233** segue até o vértice **234**, em uma distância de **37,16** m; do vértice **234** segue até o vértice **235**, em uma distância de **41,78** m; do vértice **235** segue até o vértice **236**, em uma distância de **44,44** m; do vértice **236** segue até o vértice **237**, em uma distância de **53,90** m; do vértice **237** segue até o vértice **238**, em uma distância de **39,34** m; do vértice **238** segue até o vértice **239**, em uma distância de **32,79** m; do vértice **239** segue até o vértice **240**, em uma distância de **36,28** m; do vértice **240** segue até o vértice **241**, em uma distância de **43,46** m; do vértice **241** segue até o vértice **242**, em uma distância de **36,96** m; do vértice **242** segue até o vértice **243**, em uma distância de **37,29** m; do vértice **243** segue até o vértice **244**, em uma distância de **34,73** m; do vértice **244** segue até o vértice **245**, em uma distância de **28,55** m; do vértice **245** segue até o vértice **246**, em uma distância de **38,97** m; do vértice

Assinado eletronicamente pelo(a) 
Caridázeuz Geral
CPF: 674.343.988-04

PREFEITURA MUNICIPAL DE NAZARENO-MG

Afixado no Quadro de Avisos e Publicações
no período de 02/06/2020 a 09/06/2020.





MUNICÍPIO DE NAZARENO

ESTADO DE MINAS GERAIS

Praça Nossa Senhora de Nazaré s/nº - Centro
Nazareno/MG – CEP:36.370-000 – Tel.(35)3842-1100
CNPJ: 18.557.561/0001-51 – INSC. EST.: ISENT0

246 segue até o vértice **247**, em uma distância de **39,07** m; do vértice **247** segue até o vértice **248**, em uma distância de **47,02** m; do vértice **248** segue até o vértice **249**, em uma distância de **40,16** m; do vértice **249** segue até o vértice **250**, em uma distância de **39,30** m; do vértice **250** segue até o vértice **251**, em uma distância de **39,69** m; do vértice **251** segue até o vértice **252**, em uma distância de **37,61** m; do vértice **252** segue até o vértice **253**, em uma distância de **50,40** m; do vértice **253** segue até o vértice **254**, em uma distância de **36,93** m; do vértice **254** segue até o vértice **255**, em uma distância de **29,29** m; do vértice **255** segue até o vértice **256**, em uma distância de **34,67** m; do vértice **256** segue até o vértice **257**, em uma distância de **13,85** m; do vértice **257** segue até o vértice **258**, em uma distância de **23,27** m; do vértice **258** segue até o vértice **259**, em uma distância de **24,41** m; do vértice **259** segue até o vértice **260**, em uma distância de **22,94** m; do vértice **260** segue até o vértice **261**, em uma distância de **24,51** m; do vértice **261** segue até o vértice **262**, em uma distância de **16,92** m; do vértice **262** segue até o vértice **263**, em uma distância de **32,95** m; do vértice **263** segue até o vértice **264**, em uma distância de **30,85** m; do vértice **264** segue até o vértice **265**, em uma distância de **28,22** m; do vértice **265** segue até o vértice **266**, em uma distância de **28,04** m; do vértice **266** segue até o vértice **267**, em uma distância de **28,65** m; do vértice **267** segue até o vértice **268**, em uma distância de **18,15** m; do vértice **268** segue até o vértice **269**, em uma distância de **19,33** m; do vértice **269** segue até o vértice **270**, em uma distância de **26,08** m; do vértice **270** segue até o vértice **271**, em uma distância de **20,03** m; do vértice **271** segue até o vértice **272**, em uma distância de **28,65** m; do vértice **272** segue até o vértice **273**, em uma distância de **8,97** m; do vértice **273** segue até o vértice **274**, em uma distância de **24,19** m; do vértice **274** segue até o vértice **275**, em uma distância de **37,18** m; do vértice **275** segue até o vértice **276**, em uma distância de **59,77** m; do vértice **276** segue até o vértice **277**, em uma distância de **31,53** m; do vértice **277** segue até o vértice **278**, em uma distância de **30,25** m; do vértice **278** segue até o vértice **279**, em uma distância de **33,07** m; do vértice **279** segue até o vértice **280**, em uma distância de **25,06** m; do vértice **280** segue até o vértice **281**, em uma distância de **32,68** m; do vértice **281** segue até o vértice **282**, em uma distância de **27,98** m; do vértice **282** segue até o vértice **283**, em uma distância de **26,42** m; do vértice **283** segue até o vértice **284**, em uma distância de **30,69** m; do vértice **284** segue até o vértice **285**, em uma distância de **20,52** m; do vértice **285** segue até o vértice **286**, em uma distância de **20,70** m; do vértice **286** segue até o vértice **287**, em uma distância de **30,46** m; do vértice **287** segue até o vértice **288**, em uma distância de **26,69** m; do vértice **288** segue até o vértice **289**, em uma distância de **21,84** m; do vértice **289** segue até o vértice **290**, em uma distância de **41,23** m; do vértice **290** segue até o vértice **291**, em uma distância de **33,80** m; do vértice **291** segue até o vértice **292**, em uma distância de **37,59** m; do vértice **292** segue até o vértice **293**, em uma distância de **26,86** m; do vértice **293** segue até o vértice **294**, em uma distância de **38,56** m; do vértice **294** segue até o vértice **295**, em uma distância de **20,89** m; do vértice **295** segue até o vértice **296**, em uma distância de **20,41** m; do vértice **296** segue até o vértice **297**, em uma distância de **31,33** m; do vértice **297** segue até o vértice **298**, em uma distância de **31,43** m; do vértice **298** segue até o vértice **299**, em uma distância de **28,45**

Estimado José dos Santos
Condições Gerais
CPF: 074.243.993-04

PREFEITURA MUNICIPAL DE NAZARENO-MG

Afixado no Quadro de Avisos e Publicações
no período de 02/06/2020 a 09/06/2020.



MUNICÍPIO DE NAZARENO

ESTADO DE MINAS GERAIS

Praça Nossa Senhora de Nazaré s/nº - Centro
Nazareno/MG - CEP:36.370-000 - Tel.(35)3842-1100
CNPJ: 18.557.561/0001-51 - INSC. EST.: ISENT0

m; do vértice **299** segue até o vértice **300**, em uma distância de **25,47** m; do vértice **300** segue até o vértice **301**, em uma distância de **28,79** m; do vértice **301** segue até o vértice **302**, em uma distância de **28,36** m; do vértice **302** segue até o vértice **303**, em uma distância de **28,95** m; do vértice **303** segue até o vértice **304**, em uma distância de **28,62** m; do vértice **304** segue até o vértice **305**, em uma distância de **29,12** m; do vértice **305** segue até o vértice **306**, em uma distância de **25,68** m; do vértice **306** segue até o vértice **307**, em uma distância de **28,46** m; do vértice **307** segue até o vértice **308**, em uma distância de **28,86** m; do vértice **308** segue até o vértice **309**, em uma distância de **41,32** m; do vértice **309** segue até o vértice **310**, em uma distância de **40,73** m; do vértice **310** segue até o vértice **311**, em uma distância de **38,21** m; do vértice **311** segue até o vértice **312**, em uma distância de **39,70** m; do vértice **312** segue até o vértice **313**, em uma distância de **37,20** m; do vértice **313** segue até o vértice **314**, em uma distância de **52,24** m; do vértice **314** segue até o vértice **315**, em uma distância de **41,27** m; do vértice **315** segue até o vértice **316**, em uma distância de **27,82** m; do vértice **316** segue até o vértice **317**, em uma distância de **28,42** m; do vértice **317** segue até o vértice **318**, em uma distância de **29,38** m; do vértice **318** segue até o vértice **319**, em uma distância de **15,13** m; do vértice **319** segue até o vértice **320**, em uma distância de **22,40** m; do vértice **320** segue até o vértice **321**, em uma distância de **23,71** m; do vértice **321** segue até o vértice **322**, em uma distância de **34,81** m; do vértice **322** segue até o vértice **323**, em uma distância de **29,80** m; do vértice **323** segue até o vértice **324**, em uma distância de **28,74** m; do vértice **324** segue até o vértice **325**, em uma distância de **31,71** m; do vértice **325** segue até o vértice **326**, em uma distância de **21,30** m; do vértice **326** segue até o vértice **327**, em uma distância de **25,84** m; do vértice **327** segue até o vértice **328**, em uma distância de **28,68** m; do vértice **328** segue até o vértice **329**, em uma distância de **20,46** m; do vértice **329** segue até o vértice **330**, em uma distância de **27,51** m; do vértice **330** segue até o vértice **331**, em uma distância de **28,08** m; do vértice **331** segue até o vértice **332**, em uma distância de **24,66** m; do vértice **332** segue até o vértice **333**, em uma distância de **13,90** m; do vértice **333** segue até o vértice **334**, em uma distância de **45,16** m; do vértice **334** segue até o vértice **335**, em uma distância de **26,65** m; do vértice **335** segue até o vértice **336**, em uma distância de **20,99** m; do vértice **336** segue até o vértice **337**, em uma distância de **21,18** m; do vértice **337** segue até o vértice **338**, em uma distância de **8,05** m; do vértice **338** segue até o vértice **339**, em uma distância de **30,88** m; do vértice **339** segue até o vértice **340**, em uma distância de **12,83** m; do vértice **340** segue até o vértice **341**, em uma distância de **19,93** m; do vértice **341** segue até o vértice **342**, em uma distância de **12,78** m; do vértice **342** segue até o vértice **343**, em uma distância de **14,05** m; do vértice **343** segue até o vértice **344**, em uma distância de **33,56** m; do vértice **344** segue até o vértice **345**, em uma distância de **26,06** m; do vértice **345** segue até o vértice **346**, em uma distância de **23,29** m; do vértice **346** segue até o vértice **347**, em uma distância de **32,85** m; do vértice **347** segue até o vértice **348**, em uma distância de **37,10** m; do vértice **348** segue até o vértice **349**, em uma distância de **23,32** m; do vértice **349** segue até o vértice **350**, em uma distância de **36,25** m; do vértice **350** segue até o vértice **351**, em uma distância de **31,95** m; do vértice **351** segue até o vértice **352**, em uma

Estado de Minas Gerais
Cadastrador Geral
CPF: 074.343.988-04

PREFEITURA MUNICIPAL DE NAZARENO-MG

Afixado no Quadro de Avisos e Publicações
no período de 02/06/2020 a 09/06/2020



MUNICIPIO DE NAZARENO

ESTADO DE MINAS GERAIS

Praça Nossa Senhora de Nazaré s/nº - Centro
Nazareno/MG - CEP:36.370-000 - Tel.(35)3842-1100
CNPJ: 18.557.561/0001-51 - INSC. EST.: ISENT0

distância de **36,01** m; do vértice **352** segue até o vértice **353**, em uma distância de **26,56** m; do vértice **353** segue até o vértice **354**, em uma distância de **21,21** m; do vértice **354** segue até o vértice **355**, em uma distância de **14,64** m; do vértice **355** segue até o vértice **356**, em uma distância de **8,73** m; do vértice **356** segue até o vértice **357**, em uma distância de **10,74** m; do vértice **357** segue até o vértice **358**, em uma distância de **21,93** m; do vértice **358** segue até o vértice **359**, em uma distância de **23,95** m; do vértice **359** segue até o vértice **360**, em uma distância de **26,09** m; do vértice **360** segue até o vértice **361**, em uma distância de **25,60** m; do vértice **361** segue até o vértice **362**, em uma distância de **26,45** m; do vértice **362** segue até o vértice **363**, em uma distância de **23,58** m; do vértice **363** segue até o vértice **364**, em uma distância de **26,10** m; do vértice **364** segue até o vértice **365**, em uma distância de **21,34** m; do vértice **365** segue até o vértice **366**, em uma distância de **26,82** m; do vértice **366** segue até o vértice **367**, em uma distância de **26,36** m; do vértice **367** segue até o vértice **368**, em uma distância de **19,74** m; do vértice **368** segue até o vértice **369**, em uma distância de **27,40** m; do vértice **369** segue até o vértice **370**, em uma distância de **18,58** m; do vértice **370** segue até o vértice **371**, em uma distância de **22,73** m; do vértice **371** segue até o vértice **372**, em uma distância de **25,57** m; do vértice **372** segue até o vértice **373**, em uma distância de **25,28** m; do vértice **373** segue até o vértice **374**, em uma distância de **25,46** m; do vértice **374** segue até o vértice **375**, em uma distância de **22,98** m; do vértice **375** segue até o vértice **376**, em uma distância de **24,74** m; do vértice **376** segue até o vértice **377**, em uma distância de **21,63** m; do vértice **377** segue até o vértice **378**, em uma distância de **21,44** m; do vértice **378** segue até o vértice **379**, em uma distância de **24,56** m; do vértice **379** segue até o vértice **380**, em uma distância de **22,65** m; do vértice **380** segue até o vértice **381**, em uma distância de **21,71** m; do vértice **381** segue até o vértice **382**, em uma distância de **20,65** m; do vértice **382** segue até o vértice **383**, em uma distância de **24,56** m; do vértice **383** segue até o vértice **384**, em uma distância de **24,25** m; do vértice **384** segue até o vértice **385**, em uma distância de **35,99** m; do vértice **385** segue até o vértice **386**, em uma distância de **33,03** m; do vértice **386** segue até o vértice **387**, em uma distância de **24,66** m; do vértice **387** segue até o vértice **388**, em uma distância de **26,86** m; do vértice **388** segue até o vértice **389**, em uma distância de **29,21** m; do vértice **389** segue até o vértice **390**, em uma distância de **39,19** m; do vértice **390** segue até o vértice **391**, em uma distância de **26,43** m; do vértice **391** segue até o vértice **392**, em uma distância de **26,57** m; do vértice **392** segue até o vértice **393**, em uma distância de **27,64** m; do vértice **393** segue até o vértice **394**, em uma distância de **39,27** m; do vértice **394** segue até o vértice **395**, em uma distância de **24,79** m; do vértice **395** segue até o vértice **396**, em uma distância de **28,81** m; do vértice **396** segue até o vértice **397**, em uma distância de **30,92** m; do vértice **397** segue até o vértice **398**, em uma distância de **39,99** m; do vértice **398** segue até o vértice **399**, em uma distância de **38,83** m; do vértice **399** segue até o vértice **400**, em uma distância de **35,80** m; do vértice **400** segue até o vértice **401**, em uma distância de **25,41** m; do vértice **401** segue até o vértice **402**, em uma distância de **29,43** m; do vértice **402** segue até o vértice **403**, em uma distância de **26,11** m; do vértice **403** segue até o vértice **404**, em uma distância de **24,13** m; do vértice **404** segue até o vértice

Estado de Minas Gerais
Candidato Geral
CPF: 674.343.986-04

PREFEITURA MUNICIPAL DE NAZARENO-MG

Afixado no Quadro de Avisos e Publicações
no período de 02/06/2020 a 09/06/2020



MUNICÍPIO DE NAZARENO

ESTADO DE MINAS GERAIS

Praça Nossa Senhora de Nazaré s/nº - Centro
Nazareno/MG - CEP:36.370-000 - Tel.(35)3842-1100
CNPJ: 18.557.561/0001-51 - INSC. EST.: ISENT0

405, em uma distância de **28,45** m; do vértice **405** segue até o vértice **406**, em uma distância de **38,15** m; do vértice **406** segue até o vértice **407**, em uma distância de **25,50** m; do vértice **407** segue até o vértice **408**, em uma distância de **27,55** m; do vértice **408** segue até o vértice **409**, em uma distância de **24,25** m; do vértice **409** segue até o vértice **410**, em uma distância de **25,47** m; do vértice **410** segue até o vértice **411**, em uma distância de **22,29** m; do vértice **411** segue até o vértice **412**, em uma distância de **23,05** m; do vértice **412** segue até o vértice **413**, em uma distância de **26,70** m; do vértice **413** segue até o vértice **414**, em uma distância de **34,66** m; do vértice **414** segue até o vértice **415**, em uma distância de **27,33** m; do vértice **415** segue até o vértice **416**, em uma distância de **22,56** m; do vértice **416** segue até o vértice **417**, em uma distância de **32,56** m; do vértice **417** segue até o vértice **418**, em uma distância de **24,40** m; do vértice **418** segue até o vértice **419**, em uma distância de **25,39** m; do vértice **419** segue até o vértice **420**, em uma distância de **32,73** m; do vértice **420** segue até o vértice **421**, em uma distância de **28,78** m; do vértice **421** segue até o vértice **422**, em uma distância de **30,38** m; do vértice **422** segue até o vértice **423**, em uma distância de **40,21** m; do vértice **423** segue até o vértice **424**, em uma distância de **24,95** m; do vértice **424** segue até o vértice **425**, em uma distância de **26,75** m; do vértice **425** segue até o vértice **426**, em uma distância de **29,35** m; do vértice **426** segue até o vértice **427**, em uma distância de **28,63** m; do vértice **427** segue até o vértice **428**, em uma distância de **30,19** m; do vértice **428** segue até o vértice **429**, em uma distância de **23,44** m; do vértice **429** segue até o vértice **430**, em uma distância de **20,53** m; do vértice **430** segue até o vértice **431**, em uma distância de **17,22** m; do vértice **431** segue até o vértice **432**, em uma distância de **21,69** m; do vértice **432** segue até o vértice **433**, em uma distância de **25,17** m; do vértice **433** segue até o vértice **434**, em uma distância de **27,10** m; do vértice **434** segue até o vértice **435**, em uma distância de **13,19** m; do vértice **435** segue até o vértice **436**, em uma distância de **14,78** m; do vértice **436** segue até o vértice **437**, em uma distância de **16,11** m; do vértice **437** segue até o vértice **438**, em uma distância de **24,80** m; do vértice **438** segue até o vértice **439**, em uma distância de **16,83** m; do vértice **439** segue até o vértice **440**, em uma distância de **22,11** m; do vértice **440** segue até o vértice **441**, em uma distância de **22,98** m; do vértice **441** segue até o vértice **442**, em uma distância de **28,90** m; do vértice **442** segue até o vértice **443**, em uma distância de **26,03** m; do vértice **443** segue até o vértice **444**, em uma distância de **27,82** m; do vértice **444** segue até o vértice **445**, em uma distância de **29,30** m; do vértice **445** segue até o vértice **446**, em uma distância de **39,64** m; do vértice **446** segue até o vértice **447**, em uma distância de **37,93** m; do vértice **447** segue até o vértice **448**, em uma distância de **40,00** m; do vértice **448** segue até o vértice **449**, em uma distância de **32,49** m; do vértice **449** segue até o vértice **450**, em uma distância de **22,88** m; do vértice **450** segue até o vértice **451**, em uma distância de **24,65** m; do vértice **451** segue até o vértice **452**, em uma distância de **23,79** m; do vértice **452** segue até o vértice **453**, em uma distância de **27,79** m; do vértice **453** segue até o vértice **454**, em uma distância de **37,64** m; do vértice **454** segue até o vértice **455**, em uma distância de **23,26** m; do vértice **455** segue até o vértice **456**, em uma distância de **26,16** m; do vértice **456** segue até o vértice **457**, em uma distância de **17,90** m; do vértice **457** segue

PREFEITURA MUNICIPAL DE NAZARENO-MG

Afixado no Quadro de Avisos e Publicações

no período de 08/06/2009 a 09/06/2009

Estimado José dos Santos

Candidato Vereador

CPF: 074.343.988-04



MUNICÍPIO DE NAZARENO

ESTADO DE MINAS GERAIS

Praça Nossa Senhora de Nazaré s/nº - Centro
Nazareno/MG - CEP:36.370-000 - Tel.(35)3842-1100
CNPJ: 18.557.561/0001-51 - INSC. EST.: ISENT0

até o vértice **458**, em uma distância de **23,89** m; do vértice **458** segue até o vértice **459**, em uma distância de **26,96** m; do vértice **459** segue até o vértice **460**, em uma distância de **27,02** m; do vértice **460** segue até o vértice **461**, em uma distância de **24,82** m; do vértice **461** segue até o vértice **462**, em uma distância de **24,08** m; do vértice **462** segue até o vértice **463**, em uma distância de **29,65** m; do vértice **463** segue até o vértice **464**, em uma distância de **28,50** m; do vértice **464** segue até o vértice **465**, em uma distância de **28,44** m; do vértice **465** segue até o vértice **466**, em uma distância de **30,52** m; do vértice **466** segue até o vértice **467**, em uma distância de **33,52** m; do vértice **467** segue até o vértice **468**, em uma distância de **29,55** m; do vértice **468** segue até o vértice **469**, em uma distância de **30,67** m; do vértice **469** segue até o vértice **470**, em uma distância de **21,93** m; do vértice **470** segue até o vértice **471**, em uma distância de **24,88** m; do vértice **471** segue até o vértice **472**, em uma distância de **28,84** m; do vértice **472** segue até o vértice **473**, em uma distância de **25,26** m; do vértice **473** segue até o vértice **474**, em uma distância de **24,05** m; do vértice **474** segue até o vértice **475**, em uma distância de **22,44** m; do vértice **475** segue até o vértice **476**, em uma distância de **24,39** m; do vértice **476** segue até o vértice **477**, em uma distância de **26,07** m; do vértice **477** segue até o vértice **478**, em uma distância de **29,56** m; do vértice **478** segue até o vértice **479**, em uma distância de **25,94** m; do vértice **479** segue até o vértice **480**, em uma distância de **16,75** m; do vértice **480** segue até o vértice **481**, em uma distância de **18,89** m; do vértice **481** segue até o vértice **482**, em uma distância de **33,80** m; do vértice **482** segue até o vértice **483**, em uma distância de **22,68** m; do vértice **483** segue até o vértice **484**, em uma distância de **30,03** m; do vértice **484** segue até o vértice **485**, em uma distância de **23,95** m; do vértice **485** segue até o vértice **486**, em uma distância de **35,37** m; do vértice **486** segue até o vértice **487**, em uma distância de **27,17** m; do vértice **487** segue até o vértice **488**, em uma distância de **29,86** m; do vértice **488** segue até o vértice **489**, em uma distância de **35,04** m; do vértice **489** segue até o vértice **490**, em uma distância de **21,15** m; do vértice **490** segue até o vértice **491**, em uma distância de **16,48** m; do vértice **491** segue até o vértice **492**, em uma distância de **28,92** m; do vértice **492** segue até o vértice **493**, em uma distância de **23,26** m; do vértice **493** segue até o vértice **494**, em uma distância de **32,29** m; do vértice **494** segue até o vértice **495**, em uma distância de **35,15** m; do vértice **495** segue até o vértice **496**, em uma distância de **26,16** m; do vértice **496** segue até o vértice **497**, em uma distância de **33,15** m; do vértice **497** segue até o vértice **498**, em uma distância de **27,38** m; do vértice **498** segue até o vértice **499**, em uma distância de **26,73** m; do vértice **499** segue até o vértice **500**, em uma distância de **28,91** m; do vértice **500** segue até o vértice **501**, em uma distância de **28,49** m; do vértice **501** segue até o vértice **502**, em uma distância de **27,19** m; do vértice **502** segue até o vértice **503**, em uma distância de **57,71** m; do vértice **503** segue até o vértice **504**, em uma distância de **24,99** m; do vértice **504** segue até o vértice **505**, em uma distância de **26,92** m; do vértice **505** segue até o vértice **506**, em uma distância de **26,09** m; do vértice **506** segue até o vértice **507**, em uma distância de **26,70** m; do vértice **507** segue até o vértice **508**, em uma distância de **28,08** m; do vértice **508** segue até o vértice **509**, em uma distância de **34,33** m; do vértice **509** segue até o vértice **510**, em uma distância de **36,46** m; do vértice

PREFEITURA MUNICIPAL DE NAZARENO-MG

Afixado no Quadro de Avisos e Publicações

no período de 02/06/2020 a 09/06/2020.

Estimado José Tor Santos

Caridador Social

CPF: 074.043.911-01



MUNICIPIO DE NAZARENO

ESTADO DE MINAS GERAIS

Praça Nossa Senhora de Nazaré s/nº - Centro
Nazareno/MG - CEP:36.370-000 - Tel.(35)3842-1100
CNPJ: 18.557.561/0001-51 - INSC. EST.: ISENT0

510 segue até o vértice **511**, em uma distância de **31,70** m; do vértice **511** segue até o vértice **512**, em uma distância de **0,89** m; do vértice **512** segue até o vértice **513**, em uma distância de **93,95** m; do vértice **513** segue até o vértice **514**, em uma distância de **18,92** m; do vértice **514** segue até o vértice **515**, em uma distância de **221,96** m; do vértice **515** segue até o vértice **516**, em uma distância de **339,62** m; do vértice **516** segue até o vértice **517**, em uma distância de **83,30** m; do vértice **517** segue até o vértice **518**, em uma distância de **88,80** m; do vértice **518** segue até o vértice **519**, em uma distância de **116,82** m; do vértice **519** segue até o vértice **520**, em uma distância de **50,93** m; do vértice **520** segue até o vértice **521**, em uma distância de **77,63** m; do vértice **521** segue até o vértice **522**, em uma distância de **129,01** m; do vértice **522** segue até o vértice **523**, em uma distância de **8,01** m; do vértice **523** segue até o vértice **524**, em uma distância de **37,45** m; do vértice **524** segue até o vértice **525**, em uma distância de **25,84** m; do vértice **525** segue até o vértice **526**, em uma distância de **19,53** m; do vértice **526** segue até o vértice **527**, em uma distância de **33,60** m; do vértice **527** segue até o vértice **528**, em uma distância de **67,56** m; do vértice **528** segue até o vértice **529**, em uma distância de **51,59** m; do vértice **529** segue até o vértice **530**, em uma distância de **28,79** m; do vértice **530** segue até o vértice **531**, em uma distância de **32,34** m; do vértice **531** segue até o vértice **532**, em uma distância de **44,97** m; do vértice **532** segue até o vértice **533**, em uma distância de **43,80** m; do vértice **533** segue até o vértice **534**, em uma distância de **70,76** m; do vértice **534** segue até o vértice **535**, em uma distância de **54,55** m; do vértice **535** segue até o vértice **536**, em uma distância de **27,01** m; do vértice **536** segue até o vértice **537**, em uma distância de **50,83** m; do vértice **537** segue até o vértice **538**, em uma distância de **16,47** m; do vértice **538** segue até o vértice **539**, em uma distância de **28,22** m; do vértice **539** segue até o vértice **540**, em uma distância de **55,91** m; do vértice **540** segue até o vértice **541**, em uma distância de **47,25** m; do vértice **541** segue até o vértice **542**, em uma distância de **54,42** m; do vértice **542** segue até o vértice **543**, em uma distância de **33,80** m; do vértice **543** segue até o vértice **544**, em uma distância de **57,89** m; do vértice **544** segue até o vértice **545**, em uma distância de **34,36** m; do vértice **545** segue até o vértice **546**, em uma distância de **21,76** m; do vértice **546** segue até o vértice **547**, em uma distância de **26,90** m; do vértice **547** segue até o vértice **548**, em uma distância de **38,00** m; do vértice **548** segue até o vértice **549**, em uma distância de **76,77** m; do vértice **549** segue até o vértice **550**, em uma distância de **106,95** m; do vértice **550** segue até o vértice **551**, em uma distância de **76,14** m; do vértice **551** segue até o vértice **552**, em uma distância de **37,25** m; do vértice **552** segue até o vértice **553**, em uma distância de **111,52** m; do vértice **553** segue até o vértice **554**, em uma distância de **18,21** m; do vértice **554** segue até o vértice **555**, em uma distância de **139,09** m; do vértice **555** segue até o vértice **556**, em uma distância de **33,04** m; do vértice **556** segue até o vértice **557**, em uma distância de **105,74** m; do vértice **557** segue até o vértice **558**, em uma distância de **77,15** m; do vértice **558** segue até o vértice **559**, em uma distância de **26,56** m; do vértice **559** segue até o vértice **560**, em uma distância de **55,77** m; do vértice **560** segue até o vértice **561**, em uma distância de **61,50** m; do vértice **561** segue até o vértice **562**, em uma distância de **36,74** m; do vértice **562** segue até o vértice **563**, em uma

PREFEITURA MUNICIPAL DE NAZARENO-MG
Afixado no Quadro de Avisos e Publicações
no período de 08/06/2020 a 09/06/2020.

Edenilda Aparecida Santos
Controladora Geral
CPF: 074.343.983-04



MUNICÍPIO DE NAZARENO

ESTADO DE MINAS GERAIS

Praça Nossa Senhora de Nazaré s/nº - Centro
Nazareno/MG - CEP:36.370-000 - Tel.(35)3842-1100
CNPJ: 18.557.561/0001-51 - INSC. EST.: ISENT0

distância de **105,07** m; do vértice **563** segue até o vértice **564**, em uma distância de **137,55** m; do vértice **564** segue até o vértice **565**, em uma distância de **44,74** m; do vértice **565** segue até o vértice **566**, em uma distância de **28,54** m; do vértice **566** segue até o vértice **567**, em uma distância de **161,57** m; do vértice **567** segue até o vértice **568**, em uma distância de **106,26** m; do vértice **568** segue até o vértice **569**, em uma distância de **60,62** m; do vértice **569** segue até o vértice **570**, em uma distância de **26,78** m; do vértice **570** segue até o vértice **571**, em uma distância de **49,47** m; do vértice **571** segue até o vértice **572**, em uma distância de **31,32** m; do vértice **572** segue até o vértice **573**, em uma distância de **24,27** m; do vértice **573** segue até o vértice **574**, em uma distância de **25,05** m; do vértice **574** segue até o vértice **575**, em uma distância de **27,71** m; do vértice **575** segue até o vértice **576**, em uma distância de **48,91** m; do vértice **576** segue até o vértice **577**, em uma distância de **34,25** m; do vértice **577** segue até o vértice **578**, em uma distância de **20,48** m; do vértice **578** segue até o vértice **579**, em uma distância de **69,76** m; do vértice **579** segue até o vértice **580**, em uma distância de **55,84** m; do vértice **580** segue até o vértice **581**, em uma distância de **79,02** m; do vértice **581** segue até o vértice **582**, em uma distância de **50,31** m; do vértice **582** segue até o vértice **583**, em uma distância de **18,92** m; do vértice **583** segue até o vértice **584**, em uma distância de **23,81** m; do vértice **584** segue até o vértice **585**, em uma distância de **68,28** m; do vértice **585** segue até o vértice **586**, em uma distância de **53,15** m; do vértice **586** segue até o vértice **587**, em uma distância de **92,30** m; do vértice **587** segue até o vértice **588**, em uma distância de **61,38** m; do vértice **588** segue até o vértice **589**, em uma distância de **48,45** m; do vértice **589** segue até o vértice **590**, em uma distância de **79,41** m; do vértice **590** segue até o vértice **591**, em uma distância de **163,00** m; do vértice **591** segue até o vértice **592**, em uma distância de **42,25** m; do vértice **592** segue até o vértice **593**, em uma distância de **42,27** m; do vértice **593** segue até o vértice **594**, em uma distância de **50,85** m; do vértice **594** segue até o vértice **595**, em uma distância de **53,26** m; do vértice **595** segue até o vértice **596**, em uma distância de **51,62** m; do vértice **596** segue até o vértice **597**, em uma distância de **191,66** m; do vértice **597** segue até o vértice **598**, em uma distância de **190,45** m; do vértice **598** segue até o vértice **599**, em uma distância de **178,20** m; do vértice **599** segue até o vértice **600**, em uma distância de **189,28** m; do vértice **600** segue até o vértice **601**, em uma distância de **117,59** m; do vértice **601** segue até o vértice **602**, em uma distância de **134,48** m; do vértice **602** segue até o vértice **603**, em uma distância de **175,14** m; do vértice **603** segue até o vértice **604**, em uma distância de **61,46** m; do vértice **604** segue até o vértice **605**, em uma distância de **51,24** m; do vértice **605** segue até o vértice **606**, em uma distância de **71,17** m; finalmente do vértice **606** segue até o vértice **114**, (início da descrição), na extensão de **175,34** m, fechando assim uma área de **286,9227** ha.

ÁREA 3

Área: 668.890,33 m² ou 66,8890 ha

Perímetro: 10.968,47 m

O imóvel inicia junto ao vértice **606**, descrito em planta anexa, com coordenadas **U T M Este (X) 543.556,5932** e **Norte (Y) 7.646.462,8027**; do

PREFEITURA MUNICIPAL DE NAZARENO-MG
Afixado no Quadro de Avisos e Publicações
no período de 02/10/2020 a 09/10/2020.

Eduarda Aparecida dos Santos
Cartereiras - OAB/GO
CPF: 074.348.910-04



MUNICÍPIO DE NAZARENO

ESTADO DE MINAS GERAIS

Praça Nossa Senhora de Nazaré s/nº - Centro
Nazareno/MG – CEP:36.370-000 – Tel.(35)3842-1100
CNPJ: 18.557.561/0001-51 – INSC. EST.: ISENT0

vértice **606** segue até o vértice **607**, em uma distância de **37,26** m; do vértice **607** segue até o vértice **608**, em uma distância de **28,98** m; do vértice **608** segue até o vértice **609**, em uma distância de **33,22** m; do vértice **609** segue até o vértice **610**, em uma distância de **36,86** m; do vértice **610** segue até o vértice **611**, em uma distância de **29,52** m; do vértice **611** segue até o vértice **612**, em uma distância de **29,73** m; do vértice **612** segue até o vértice **613**, em uma distância de **30,37** m; do vértice **613** segue até o vértice **614**, em uma distância de **29,26** m; do vértice **614** segue até o vértice **615**, em uma distância de **20,59** m; do vértice **615** segue até o vértice **616**, em uma distância de **60,46** m; do vértice **616** segue até o vértice **617**, em uma distância de **30,98** m; do vértice **617** segue até o vértice **618**, em uma distância de **37,31** m; do vértice **618** segue até o vértice **619**, em uma distância de **31,17** m; do vértice **619** segue até o vértice **620**, em uma distância de **31,02** m; do vértice **620** segue até o vértice **621**, em uma distância de **31,75** m; do vértice **621** segue até o vértice **622**, em uma distância de **30,74** m; do vértice **622** segue até o vértice **623**, em uma distância de **28,94** m; do vértice **623** segue até o vértice **624**, em uma distância de **30,51** m; do vértice **624** segue até o vértice **625**, em uma distância de **24,89** m; do vértice **625** segue até o vértice **626**, em uma distância de **34,34** m; do vértice **626** segue até o vértice **627**, em uma distância de **24,15** m; do vértice **627** segue até o vértice **628**, em uma distância de **28,70** m; do vértice **628** segue até o vértice **629**, em uma distância de **34,30** m; do vértice **629** segue até o vértice **630**, em uma distância de **25,98** m; do vértice **630** segue até o vértice **631**, em uma distância de **28,66** m; do vértice **631** segue até o vértice **632**, em uma distância de **29,38** m; do vértice **632** segue até o vértice **633**, em uma distância de **26,07** m; do vértice **633** segue até o vértice **634**, em uma distância de **14,89** m; do vértice **634** segue até o vértice **635**, em uma distância de **23,63** m; do vértice **635** segue até o vértice **636**, em uma distância de **25,05** m; do vértice **636** segue até o vértice **637**, em uma distância de **16,49** m; do vértice **637** segue até o vértice **638**, em uma distância de **12,68** m; do vértice **638** segue até o vértice **639**, em uma distância de **7,57** m; do vértice **639** segue até o vértice **640**, em uma distância de **13,14** m; do vértice **640** segue até o vértice **641**, em uma distância de **23,08** m; do vértice **641** segue até o vértice **642**, em uma distância de **24,44** m; do vértice **642** segue até o vértice **643**, em uma distância de **29,66** m; do vértice **643** segue até o vértice **644**, em uma distância de **26,25** m; do vértice **644** segue até o vértice **645**, em uma distância de **26,59** m; do vértice **645** segue até o vértice **646**, em uma distância de **18,74** m; do vértice **646** segue até o vértice **647**, em uma distância de **26,27** m; do vértice **647** segue até o vértice **648**, em uma distância de **32,83** m; do vértice **648** segue até o vértice **649**, em uma distância de **27,98** m; do vértice **649** segue até o vértice **650**, em uma distância de **31,84** m; do vértice **650** segue até o vértice **651**, em uma distância de **36,11** m; do vértice **651** segue até o vértice **652**, em uma distância de **16,08** m; do vértice **652** segue até o vértice **653**, em uma distância de **24,68** m; do vértice **653** segue até o vértice **654**, em uma distância de **32,18** m; do vértice **654** segue até o vértice **655**, em uma distância de **20,65** m; do vértice **655** segue até o vértice **656**, em uma distância de **26,28** m; do vértice **656** segue até o vértice **657**, em uma distância de **27,17** m; do vértice **657** segue até o vértice **658**, em uma distância de **27,17** m; do vértice **658** segue até o vértice **659**, em uma distância

PREFEITURA MUNICIPAL DE NAZARENO-MG
Afixado no Quadro de Avisos e Publicações
no período de 02/06/2020 a 09/06/2020

Edenildo Soares dos Santos
Caridaniel dos Santos
CPF: 674.343.988-04



MUNICIPIO DE NAZARENO

ESTADO DE MINAS GERAIS

Praça Nossa Senhora de Nazaré s/nº - Centro
Nazareno/MG - CEP:36.370-000 - Tel.(35)3842-1100
CNPJ: 18.557.561/0001-51 - INSC. EST.: ISENT0

de **26,39** m; do vértice **659** segue até o vértice **660**, em uma distância de **31,50** m; do vértice **660** segue até o vértice **661**, em uma distância de **27,02** m; do vértice **661** segue até o vértice **662**, em uma distância de **26,09** m; do vértice **662** segue até o vértice **663**, em uma distância de **23,43** m; do vértice **663** segue até o vértice **664**, em uma distância de **26,46** m; do vértice **664** segue até o vértice **665**, em uma distância de **27,51** m; do vértice **665** segue até o vértice **666**, em uma distância de **27,14** m; do vértice **666** segue até o vértice **667**, em uma distância de **28,00** m; do vértice **667** segue até o vértice **668**, em uma distância de **27,67** m; do vértice **668** segue até o vértice **669**, em uma distância de **30,55** m; do vértice **669** segue até o vértice **670**, em uma distância de **34,12** m; do vértice **670** segue até o vértice **671**, em uma distância de **32,24** m; do vértice **671** segue até o vértice **672**, em uma distância de **31,01** m; do vértice **672** segue até o vértice **673**, em uma distância de **29,02** m; do vértice **673** segue até o vértice **674**, em uma distância de **29,59** m; do vértice **674** segue até o vértice **675**, em uma distância de **26,81** m; do vértice **675** segue até o vértice **676**, em uma distância de **29,66** m; do vértice **676** segue até o vértice **677**, em uma distância de **27,05** m; do vértice **677** segue até o vértice **678**, em uma distância de **23,15** m; do vértice **678** segue até o vértice **679**, em uma distância de **7,89** m; do vértice **679** segue até o vértice **680**, em uma distância de **12,10** m; do vértice **680** segue até o vértice **681**, em uma distância de **11,26** m; do vértice **681** segue até o vértice **682**, em uma distância de **8,39** m; do vértice **682** segue até o vértice **683**, em uma distância de **12,50** m; do vértice **683** segue até o vértice **684**, em uma distância de **16,16** m; do vértice **684** segue até o vértice **685**, em uma distância de **18,67** m; do vértice **685** segue até o vértice **686**, em uma distância de **17,98** m; do vértice **686** segue até o vértice **687**, em uma distância de **24,08** m; do vértice **687** segue até o vértice **688**, em uma distância de **7,04** m; do vértice **688** segue até o vértice **689**, em uma distância de **15,42** m; do vértice **689** segue até o vértice **690**, em uma distância de **6,99** m; do vértice **690** segue até o vértice **691**, em uma distância de **5,98** m; do vértice **691** segue até o vértice **692**, em uma distância de **19,89** m; do vértice **692** segue até o vértice **693**, em uma distância de **15,76** m; do vértice **693** segue até o vértice **694**, em uma distância de **22,84** m; do vértice **694** segue até o vértice **695**, em uma distância de **13,09** m; do vértice **695** segue até o vértice **696**, em uma distância de **26,14** m; do vértice **696** segue até o vértice **697**, em uma distância de **24,07** m; do vértice **697** segue até o vértice **698**, em uma distância de **14,47** m; do vértice **698** segue até o vértice **699**, em uma distância de **11,75** m; do vértice **699** segue até o vértice **700**, em uma distância de **18,34** m; do vértice **700** segue até o vértice **701**, em uma distância de **32,74** m; do vértice **701** segue até o vértice **702**, em uma distância de **26,20** m; do vértice **702** segue até o vértice **703**, em uma distância de **27,07** m; do vértice **703** segue até o vértice **704**, em uma distância de **28,24** m; do vértice **704** segue até o vértice **705**, em uma distância de **25,49** m; do vértice **705** segue até o vértice **706**, em uma distância de **31,75** m; do vértice **706** segue até o vértice **707**, em uma distância de **33,80** m; do vértice **707** segue até o vértice **708**, em uma distância de **31,71** m; do vértice **708** segue até o vértice **709**, em uma distância de **25,11** m; do vértice **709** segue até o vértice **710**, em uma distância de **16,99** m; do vértice **710** segue até o vértice **711**, em uma distância de **25,66** m; do vértice **711** segue até o vértice **712**, em

PREFEITURA MUNICIPAL DE NAZARENO-MG

Afixado no Quadro de Avisos e Publicações

no período de 02/06/2020 a 09/06/2020

Elencado por: *Paula* Santos

Candaciara de Sordi

CPF: 074.303.980-04



MUNICÍPIO DE NAZARENO

ESTADO DE MINAS GERAIS

Praça Nossa Senhora de Nazaré s/nº - Centro
Nazareno/MG - CEP:36.370-000 - Tel.(35)3842-1100
CNPJ: 18.557.561/0001-51 - INSC. EST.: ISENT0

uma distância de **14,42** m; do vértice **712** segue até o vértice **713**, em uma distância de **24,22** m; do vértice **713** segue até o vértice **714**, em uma distância de **14,94** m; do vértice **714** segue até o vértice **715**, em uma distância de **13,75** m; do vértice **715** segue até o vértice **716**, em uma distância de **5,98** m; do vértice **716** segue até o vértice **717**, em uma distância de **17,51** m; do vértice **717** segue até o vértice **718**, em uma distância de **23,93** m; do vértice **718** segue até o vértice **719**, em uma distância de **25,46** m; do vértice **719** segue até o vértice **720**, em uma distância de **15,55** m; do vértice **720** segue até o vértice **721**, em uma distância de **18,40** m; do vértice **721** segue até o vértice **722**, em uma distância de **21,22** m; do vértice **722** segue até o vértice **723**, em uma distância de **14,36** m; do vértice **723** segue até o vértice **724**, em uma distância de **26,85** m; do vértice **724** segue até o vértice **725**, em uma distância de **21,25** m; do vértice **725** segue até o vértice **726**, em uma distância de **24,22** m; do vértice **726** segue até o vértice **727**, em uma distância de **24,54** m; do vértice **727** segue até o vértice **728**, em uma distância de **36,10** m; do vértice **728** segue até o vértice **729**, em uma distância de **25,72** m; do vértice **729** segue até o vértice **730**, em uma distância de **25,47** m; do vértice **730** segue até o vértice **731**, em uma distância de **26,25** m; do vértice **731** segue até o vértice **732**, em uma distância de **23,71** m; do vértice **732** segue até o vértice **733**, em uma distância de **24,23** m; do vértice **733** segue até o vértice **734**, em uma distância de **24,97** m; do vértice **734** segue até o vértice **735**, em uma distância de **19,12** m; do vértice **735** segue até o vértice **736**, em uma distância de **18,98** m; do vértice **736** segue até o vértice **737**, em uma distância de **21,37** m; do vértice **737** segue até o vértice **738**, em uma distância de **10,12** m; do vértice **738** segue até o vértice **739**, em uma distância de **11,45** m; do vértice **739** segue até o vértice **740**, em uma distância de **17,71** m; do vértice **740** segue até o vértice **741**, em uma distância de **11,27** m; do vértice **741** segue até o vértice **742**, em uma distância de **26,18** m; do vértice **742** segue até o vértice **743**, em uma distância de **21,11** m; do vértice **743** segue até o vértice **744**, em uma distância de **16,15** m; do vértice **744** segue até o vértice **745**, em uma distância de **10,60** m; do vértice **745** segue até o vértice **746**, em uma distância de **10,13** m; do vértice **746** segue até o vértice **747**, em uma distância de **11,23** m; do vértice **747** segue até o vértice **748**, em uma distância de **15,82** m; do vértice **748** segue até o vértice **749**, em uma distância de **13,94** m; do vértice **749** segue até o vértice **750**, em uma distância de **17,99** m; do vértice **750** segue até o vértice **751**, em uma distância de **15,70** m; do vértice **751** segue até o vértice **752**, em uma distância de **20,67** m; do vértice **752** segue até o vértice **753**, em uma distância de **22,79** m; do vértice **753** segue até o vértice **754**, em uma distância de **9,55** m; do vértice **754** segue até o vértice **755**, em uma distância de **15,91** m; do vértice **755** segue até o vértice **756**, em uma distância de **13,69** m; do vértice **756** segue até o vértice **757**, em uma distância de **16,14** m; do vértice **757** segue até o vértice **758**, em uma distância de **13,35** m; do vértice **758** segue até o vértice **759**, em uma distância de **16,14** m; do vértice **759** segue até o vértice **760**, em uma distância de **23,98** m; do vértice **760** segue até o vértice **761**, em uma distância de **20,78** m; do vértice **761** segue até o vértice **762**, em uma distância de **21,73** m; do vértice **762** segue até o vértice **763**, em uma distância de **19,63** m; do vértice **763** segue até o vértice **764**, em uma distância de **25,88** m; do vértice **764** segue até o

PREFEITURA MUNICIPAL DE NAZARENO-MG

Afixado no Quadro de Avisos e Publicações

no período de 02/06/2010 a 09/06/2010

Escolar José dos Santos

Controlador Geral

CPF: 674.343.983-04



MUNICÍPIO DE NAZARENO

ESTADO DE MINAS GERAIS

Praça Nossa Senhora de Nazaré s/nº - Centro
Nazareno/MG - CEP:36.370-000 - Tel.(35)3842-1100
CNPJ: 18.557.561/0001-51 - INSC. EST.: ISENT0

vértice **765**, em uma distância de **29,83** m; do vértice **765** segue até o vértice **766**, em uma distância de **24,29** m; do vértice **766** segue até o vértice **767**, em uma distância de **24,51** m; do vértice **767** segue até o vértice **768**, em uma distância de **26,12** m; do vértice **768** segue até o vértice **769**, em uma distância de **28,23** m; do vértice **769** segue até o vértice **770**, em uma distância de **26,26** m; do vértice **770** segue até o vértice **771**, em uma distância de **29,51** m; do vértice **771** segue até o vértice **772**, em uma distância de **24,93** m; do vértice **772** segue até o vértice **773**, em uma distância de **23,41** m; do vértice **773** segue até o vértice **774**, em uma distância de **27,17** m; do vértice **774** segue até o vértice **775**, em uma distância de **23,31** m; do vértice **775** segue até o vértice **776**, em uma distância de **27,89** m; do vértice **776** segue até o vértice **777**, em uma distância de **28,19** m; do vértice **777** segue até o vértice **778**, em uma distância de **29,05** m; do vértice **778** segue até o vértice **779**, em uma distância de **29,39** m; do vértice **779** segue até o vértice **780**, em uma distância de **26,35** m; do vértice **780** segue até o vértice **781**, em uma distância de **27,74** m; do vértice **781** segue até o vértice **782**, em uma distância de **26,60** m; do vértice **782** segue até o vértice **783**, em uma distância de **27,88** m; do vértice **783** segue até o vértice **784**, em uma distância de **33,93** m; do vértice **784** segue até o vértice **785**, em uma distância de **33,00** m; do vértice **785** segue até o vértice **786**, em uma distância de **27,45** m; do vértice **786** segue até o vértice **787**, em uma distância de **23,06** m; do vértice **787** segue até o vértice **788**, em uma distância de **16,62** m; do vértice **788** segue até o vértice **789**, em uma distância de **27,69** m; do vértice **789** segue até o vértice **790**, em uma distância de **29,90** m; do vértice **790** segue até o vértice **791**, em uma distância de **30,66** m; do vértice **791** segue até o vértice **792**, em uma distância de **30,50** m; do vértice **792** segue até o vértice **793**, em uma distância de **30,42** m; do vértice **793** segue até o vértice **794**, em uma distância de **27,56** m; do vértice **794** segue até o vértice **795**, em uma distância de **24,13** m; do vértice **795** segue até o vértice **796**, em uma distância de **30,65** m; do vértice **796** segue até o vértice **797**, em uma distância de **17,94** m; do vértice **797** segue até o vértice **798**, em uma distância de **20,50** m; do vértice **798** segue até o vértice **799**, em uma distância de **17,16** m; do vértice **799** segue até o vértice **800**, em uma distância de **13,83** m; do vértice **800** segue até o vértice **801**, em uma distância de **16,25** m; do vértice **801** segue até o vértice **802**, em uma distância de **7,36** m; do vértice **802** segue até o vértice **803**, em uma distância de **12,39** m; do vértice **803** segue até o vértice **804**, em uma distância de **11,22** m; do vértice **804** segue até o vértice **805**, em uma distância de **12,87** m; do vértice **805** segue até o vértice **806**, em uma distância de **12,83** m; do vértice **806** segue até o vértice **807**, em uma distância de **15,65** m; do vértice **807** segue até o vértice **808**, em uma distância de **16,68** m; do vértice **808** segue até o vértice **809**, em uma distância de **7,56** m; do vértice **809** segue até o vértice **810**, em uma distância de **8,59** m; do vértice **810** segue até o vértice **811**, em uma distância de **13,98** m; do vértice **811** segue até o vértice **812**, em uma distância de **10,54** m; do vértice **812** segue até o vértice **813**, em uma distância de **9,79** m; do vértice **813** segue até o vértice **814**, em uma distância de **17,83** m; do vértice **814** segue até o vértice **815**, em uma distância de **19,34** m; do vértice **815** segue até o vértice **816**, em uma distância de **12,82** m; do vértice **816** segue até o vértice **817**, em uma distância de **7,63** m; do vértice **817**

PREFEITURA MUNICIPAL DE NAZARENO-MG

Afixado no Quadro de Avisos e Publicações

no período de 02/06/2020 a 07/06/2020.

Edenilson José dos Santos

Controlador Geral

CPF: 074.343.500-04




MUNICÍPIO DE NAZARENO

ESTADO DE MINAS GERAIS

Praça Nossa Senhora de Nazaré s/nº - Centro
Nazareno/MG - CEP:36.370-000 - Tel.(35)3842-1100
CNPJ: 18.557.561/0001-51 - INSC. EST.: ISENT0

segue até o vértice **818**, em uma distância de **19,24** m; do vértice **818** segue até o vértice **819**, em uma distância de **26,99** m; do vértice **819** segue até o vértice **820**, em uma distância de **26,41** m; do vértice **820** segue até o vértice **821**, em uma distância de **27,02** m; do vértice **821** segue até o vértice **822**, em uma distância de **26,96** m; do vértice **822** segue até o vértice **823**, em uma distância de **27,41** m; do vértice **823** segue até o vértice **824**, em uma distância de **20,08** m; do vértice **824** segue até o vértice **825**, em uma distância de **16,06** m; do vértice **825** segue até o vértice **826**, em uma distância de **14,72** m; do vértice **826** segue até o vértice **827**, em uma distância de **31,34** m; do vértice **827** segue até o vértice **828**, em uma distância de **26,39** m; do vértice **828** segue até o vértice **829**, em uma distância de **27,25** m; do vértice **829** segue até o vértice **830**, em uma distância de **26,77** m; do vértice **830** segue até o vértice **831**, em uma distância de **27,59** m; do vértice **831** segue até o vértice **832**, em uma distância de **27,12** m; do vértice **832** segue até o vértice **833**, em uma distância de **30,57** m; do vértice **833** segue até o vértice **834**, em uma distância de **25,29** m; do vértice **834** segue até o vértice **835**, em uma distância de **30,67** m; do vértice **835** segue até o vértice **836**, em uma distância de **30,12** m; do vértice **836** segue até o vértice **837**, em uma distância de **32,39** m; do vértice **837** segue até o vértice **838**, em uma distância de **30,83** m; do vértice **838** segue até o vértice **839**, em uma distância de **26,10** m; do vértice **839** segue até o vértice **840**, em uma distância de **14,43** m; do vértice **840** segue até o vértice **841**, em uma distância de **22,43** m; do vértice **841** segue até o vértice **842**, em uma distância de **27,89** m; do vértice **842** segue até o vértice **843**, em uma distância de **32,13** m; do vértice **843** segue até o vértice **844**, em uma distância de **31,14** m; do vértice **844** segue até o vértice **845**, em uma distância de **30,58** m; do vértice **845** segue até o vértice **846**, em uma distância de **26,89** m; do vértice **846** segue até o vértice **847**, em uma distância de **28,91** m; do vértice **847** segue até o vértice **848**, em uma distância de **8,70** m; do vértice **848** segue até o vértice **849**, em uma distância de **27,38** m; do vértice **849** segue até o vértice **850**, em uma distância de **28,62** m; do vértice **850** segue até o vértice **851**, em uma distância de **28,82** m; do vértice **851** segue até o vértice **852**, em uma distância de **28,70** m; do vértice **852** segue até o vértice **853**, em uma distância de **31,66** m; do vértice **853** segue até o vértice **854**, em uma distância de **28,54** m; do vértice **854** segue até o vértice **855**, em uma distância de **30,91** m; do vértice **855** segue até o vértice **856**, em uma distância de **18,07** m; do vértice **856** segue até o vértice **857**, em uma distância de **24,38** m; do vértice **857** segue até o vértice **858**, em uma distância de **16,39** m; do vértice **858** segue até o vértice **859**, em uma distância de **25,16** m; do vértice **859** segue até o vértice **860**, em uma distância de **22,58** m; do vértice **860** segue até o vértice **861**, em uma distância de **19,66** m; do vértice **861** segue até o vértice **862**, em uma distância de **13,34** m; do vértice **862** segue até o vértice **863**, em uma distância de **10,43** m; do vértice **863** segue até o vértice **864**, em uma distância de **112,39** m; do vértice **864** segue até o vértice **865**, em uma distância de **42,13** m; do vértice **865** segue até o vértice **866**, em uma distância de **44,11** m; do vértice **866** segue até o vértice **867**, em uma distância de **93,36** m; do vértice **867** segue até o vértice **868**, em uma distância de **29,15** m; do vértice **868** segue até o vértice **869**, em uma distância de **14,84** m; do vértice **869** segue até o vértice **870**, em uma distância de **21,79** m; do

PREFEITURA MUNICIPAL DE NAZARENO-MG
Afixado no Quadro de Avisos e Publicações
no período de 02/06/2020 a 09/06/2020


Eduarda dos Santos Santos
Calculadora Oficial
CPF: 074.543.903-01



MUNICÍPIO DE NAZARENO

ESTADO DE MINAS GERAIS

Praça Nossa Senhora de Nazaré s/nº - Centro
Nazareno/MG - CEP:36.370-000 - Tel.(35)3842-1100
CNPJ: 18.557.561/0001-51 - INSC. EST.: ISENT0

vértice **870** segue até o vértice **871**, em uma distância de **22,42** m; do vértice **871** segue até o vértice **872**, em uma distância de **31,61** m; do vértice **872** segue até o vértice **873**, em uma distância de **15,41** m; do vértice **873** segue até o vértice **874**, em uma distância de **19,53** m; do vértice **874** segue até o vértice **875**, em uma distância de **22,23** m; do vértice **875** segue até o vértice **876**, em uma distância de **26,28** m; do vértice **876** segue até o vértice **877**, em uma distância de **22,50** m; do vértice **877** segue até o vértice **878**, em uma distância de **38,57** m; do vértice **878** segue até o vértice **879**, em uma distância de **57,30** m; do vértice **879** segue até o vértice **880**, em uma distância de **40,09** m; do vértice **880** segue até o vértice **881**, em uma distância de **67,57** m; do vértice **881** segue até o vértice **882**, em uma distância de **52,03** m; do vértice **882** segue até o vértice **883**, em uma distância de **45,83** m; do vértice **883** segue até o vértice **884**, em uma distância de **45,55** m; do vértice **884** segue até o vértice **885**, em uma distância de **17,54** m; do vértice **885** segue até o vértice **886**, em uma distância de **24,01** m; do vértice **886** segue até o vértice **887**, em uma distância de **46,22** m; do vértice **887** segue até o vértice **888**, em uma distância de **75,26** m; do vértice **888** segue até o vértice **889**, em uma distância de **23,20** m; do vértice **889** segue até o vértice **890**, em uma distância de **27,83** m; do vértice **890** segue até o vértice **891**, em uma distância de **18,93** m; do vértice **891** segue até o vértice **892**, em uma distância de **23,63** m; do vértice **892** segue até o vértice **893**, em uma distância de **30,16** m; do vértice **893** segue até o vértice **894**, em uma distância de **72,73** m; do vértice **894** segue até o vértice **895**, em uma distância de **110,25** m; do vértice **895** segue até o vértice **896**, em uma distância de **195,72** m; do vértice **896** segue até o vértice **897**, em uma distância de **103,39** m; do vértice **897** segue até o vértice **898**, em uma distância de **124,66** m; do vértice **898** segue até o vértice **899**, em uma distância de **166,90** m; do vértice **899** segue até o vértice **900**, em uma distância de **133,96** m; do vértice **900** segue até o vértice **901**, em uma distância de **107,35** m; do vértice **901** segue até o vértice **902**, em uma distância de **147,34** m; do vértice **902** segue até o vértice **903**, em uma distância de **87,87** m; do vértice **903** segue até o vértice **904**, em uma distância de **88,30** m; do vértice **904** segue até o vértice **905**, em uma distância de **162,14** m; do vértice **905** segue até o vértice **906**, em uma distância de **100,15** m; do vértice **906** segue até o vértice **907**, em uma distância de **105,23** m; do vértice **907** segue até o vértice **908**, em uma distância de **26,01** m; do vértice **908** segue até o vértice **909**, em uma distância de **20,00** m; do vértice **909** segue até o vértice **910**, em uma distância de **4,11** m; do vértice **910** segue até o vértice **911**, em uma distância de **35,59** m; do vértice **911** segue até o vértice **912**, em uma distância de **45,23** m; do vértice **912** segue até o vértice **913**, em uma distância de **42,97** m; do vértice **913** segue até o vértice **914**, em uma distância de **47,25** m; do vértice **914** segue até o vértice **915**, em uma distância de **33,14** m; do vértice **915** segue até o vértice **916**, em uma distância de **116,38** m; do vértice **916** segue até o vértice **917**, em uma distância de **58,50** m; do vértice **917** segue até o vértice **918**, em uma distância de **22,49** m; do vértice **918** segue até o vértice **919**, em uma distância de **21,13** m; do vértice **919** segue até o vértice **920**, em uma distância de **23,24** m; do vértice **920** segue até o vértice **921**, em uma distância de **17,71** m; do vértice **921** segue até o vértice **922**, em uma distância de **15,21** m; do vértice **922** segue até o

PREFEITURA MUNICIPAL DE NAZARENO-MG

Afixado no Quadro de Avisos e Publicações

no período de 02/06/2020 a 09/06/2020

Edição nº 0000-127-7-2020

Calculadora Oficial

CPF: 674.343.983-04



MUNICÍPIO DE NAZARENO

ESTADO DE MINAS GERAIS

Praça Nossa Senhora de Nazaré s/nº - Centro
Nazareno/MG - CEP:36.370-000 - Tel.(35)3842-1100
CNPJ: 18.557.561/0001-51 - INSC. EST.: ISENT0

vértice **923**, em uma distância de **16,96** m; do vértice **923** segue até o vértice **924**, em uma distância de **20,37** m; do vértice **924** segue até o vértice **925**, em uma distância de **17,18** m; do vértice **925** segue até o vértice **926**, em uma distância de **13,04** m; do vértice **926** segue até o vértice **927**, em uma distância de **14,63** m; do vértice **927** segue até o vértice **928**, em uma distância de **9,65** m; do vértice **928** segue até o vértice **929**, em uma distância de **24,33** m; do vértice **929** segue até o vértice **930**, em uma distância de **22,50** m; do vértice **930** segue até o vértice **931**, em uma distância de **6,32** m; do vértice **931** segue até o vértice **932**, em uma distância de **10,33** m; do vértice **932** segue até o vértice **933**, em uma distância de **12,25** m; do vértice **933** segue até o vértice **934**, em uma distância de **19,29** m; do vértice **934** segue até o vértice **935**, em uma distância de **8,10** m; do vértice **935** segue até o vértice **936**, em uma distância de **11,53** m; do vértice **936** segue até o vértice **937**, em uma distância de **13,90** m; do vértice **937** segue até o vértice **938**, em uma distância de **19,34** m; do vértice **938** segue até o vértice **939**, em uma distância de **27,25** m; do vértice **939** segue até o vértice **940**, em uma distância de **35,90** m; do vértice **940** segue até o vértice **941**, em uma distância de **57,04** m; do vértice **941** segue até o vértice **942**, em uma distância de **108,59** m; do vértice **942** segue até o vértice **943**, em uma distância de **78,83** m; do vértice **943** segue até o vértice **944**, em uma distância de **36,95** m; do vértice **944** segue até o vértice **945**, em uma distância de **51,40** m; do vértice **945** segue até o vértice **946**, em uma distância de **55,69** m; do vértice **946** segue até o vértice **947**, em uma distância de **45,37** m; do vértice **947** segue até o vértice **948**, em uma distância de **38,22** m; do vértice **948** segue até o vértice **949**, em uma distância de **28,43** m; do vértice **949** segue até o vértice **950**, em uma distância de **27,21** m; do vértice **950** segue até o vértice **951**, em uma distância de **22,36** m; do vértice **951** segue até o vértice **952**, em uma distância de **41,72** m; do vértice **952** segue até o vértice **953**, em uma distância de **31,98** m; do vértice **953** segue até o vértice **954**, em uma distância de **43,45** m; do vértice **954** segue até o vértice **955**, em uma distância de **67,81** m; do vértice **955** segue até o vértice **956**, em uma distância de **76,55** m; do vértice **956** segue até o vértice **957**, em uma distância de **24,57** m; do vértice **957** segue até o vértice **958**, em uma distância de **23,66** m; do vértice **958** segue até o vértice **959**, em uma distância de **87,92** m; do vértice **959** segue até o vértice **960**, em uma distância de **63,34** m; do vértice **960** segue até o vértice **961**, em uma distância de **113,60** m; do vértice **961** segue até o vértice **962**, em uma distância de **75,64** m; finalmente do vértice **962** segue até o vértice **606**, (início da descrição), na extensão de **126,36** m, fechando assim uma área de **66,8890** ha.

ÁREA 4

Área: 659.171,60 m² ou 65,9172 ha

Perímetro: 12.656,49 m

O imóvel inicia junto ao vértice **693**, descrito em planta anexa, com coordenadas **U T M Este (X) 543.651,1716** e **Norte (Y) 7.647.153,6395**; do vértice **693** segue até o vértice **694**, em uma distância de **71,46** m; do vértice **694** segue até o vértice **695**, em uma distância de **19,58** m; do vértice **695** segue até o vértice **696**, em uma distância de **26,77** m; do vértice **696** segue até o vértice **697**, em uma distância de **21,79** m; do vértice **697** segue até o

PREFEITURA MUNICIPAL DE NAZARENO-MG
Afixado no Quadro de Avisos e Publicações
no período de 02/06/2010 a 09/06/2010.

Edenildo
Cassiano
CPF: 074.343.983-04



MUNICÍPIO DE NAZARENO

ESTADO DE MINAS GERAIS

Praça Nossa Senhora de Nazaré s/nº - Centro
Nazareno/MG - CEP:36.370-000 - Tel.(35)3842-1100
CNPJ: 18.557.561/0001-51 - INSC. EST.: ISENTO

vértice **698**, em uma distância de **11,36** m; do vértice **698** segue até o vértice **699**, em uma distância de **58,86** m; do vértice **699** segue até o vértice **700**, em uma distância de **19,76** m; do vértice **700** segue até o vértice **701**, em uma distância de **17,00** m; do vértice **701** segue até o vértice **702**, em uma distância de **28,32** m; do vértice **702** segue até o vértice **703**, em uma distância de **15,88** m; do vértice **703** segue até o vértice **704**, em uma distância de **17,44** m; do vértice **704** segue até o vértice **705**, em uma distância de **29,11** m; do vértice **705** segue até o vértice **706**, em uma distância de **27,14** m; do vértice **706** segue até o vértice **707**, em uma distância de **20,37** m; do vértice **707** segue até o vértice **708**, em uma distância de **35,07** m; do vértice **708** segue até o vértice **709**, em uma distância de **41,88** m; do vértice **709** segue até o vértice **710**, em uma distância de **39,40** m; do vértice **710** segue até o vértice **711**, em uma distância de **46,03** m; do vértice **711** segue até o vértice **712**, em uma distância de **41,83** m; do vértice **712** segue até o vértice **713**, em uma distância de **44,64** m; do vértice **713** segue até o vértice **714**, em uma distância de **26,88** m; do vértice **714** segue até o vértice **715**, em uma distância de **21,99** m; do vértice **715** segue até o vértice **716**, em uma distância de **37,34** m; do vértice **716** segue até o vértice **717**, em uma distância de **65,14** m; do vértice **717** segue até o vértice **718**, em uma distância de **43,37** m; do vértice **718** segue até o vértice **719**, em uma distância de **14,57** m; do vértice **719** segue até o vértice **720**, em uma distância de **31,95** m; do vértice **720** segue até o vértice **721**, em uma distância de **17,59** m; do vértice **721** segue até o vértice **722**, em uma distância de **33,43** m; do vértice **722** segue até o vértice **723**, em uma distância de **41,56** m; do vértice **723** segue até o vértice **724**, em uma distância de **45,11** m; do vértice **724** segue até o vértice **725**, em uma distância de **75,64** m; do vértice **725** segue até o vértice **726**, em uma distância de **81,23** m; do vértice **726** segue até o vértice **727**, em uma distância de **62,65** m; do vértice **727** segue até o vértice **728**, em uma distância de **76,98** m; do vértice **728** segue até o vértice **729**, em uma distância de **65,43** m; do vértice **729** segue até o vértice **730**, em uma distância de **51,63** m; do vértice **730** segue até o vértice **731**, em uma distância de **42,59** m; do vértice **731** segue até o vértice **732**, em uma distância de **21,30** m; do vértice **732** segue até o vértice **733**, em uma distância de **24,71** m; do vértice **733** segue até o vértice **734**, em uma distância de **24,69** m; do vértice **734** segue até o vértice **735**, em uma distância de **21,01** m; do vértice **735** segue até o vértice **736**, em uma distância de **15,24** m; do vértice **736** segue até o vértice **737**, em uma distância de **73,65** m; do vértice **737** segue até o vértice **738**, em uma distância de **37,52** m; do vértice **738** segue até o vértice **739**, em uma distância de **33,71** m; do vértice **739** segue até o vértice **740**, em uma distância de **76,15** m; do vértice **740** segue até o vértice **741**, em uma distância de **43,37** m; do vértice **741** segue até o vértice **742**, em uma distância de **31,11** m; do vértice **742** segue até o vértice **743**, em uma distância de **52,29** m; do vértice **743** segue até o vértice **744**, em uma distância de **60,37** m; do vértice **744** segue até o vértice **745**, em uma distância de **97,39** m; do vértice **745** segue até o vértice **746**, em uma distância de **94,44** m; do vértice **746** segue até o vértice **747**, em uma distância de **86,33** m; do vértice **747** segue até o vértice **748**, em uma distância de **107,08** m; do vértice **748** segue até o vértice **749**, em uma distância de **101,90** m; do vértice **749** segue até o vértice **750**, em uma distância de **81,76** m; do vértice **750**

PREFEITURA MUNICIPAL DE NAZARENO-MG

Afixado no Quadro de Avisos e Publicações

no período de 08/06/2020 a 09/06/2020.

Edsonley Gonçalves Santos

CPF: 074.343.988-04



MUNICÍPIO DE NAZARENO

ESTADO DE MINAS GERAIS

Praça Nossa Senhora de Nazaré s/nº - Centro
Nazareno/MG - CEP:36.370-000 - Tel.(35)3842-1100
CNPJ: 18.557.561/0001-51 - INSC. EST.: ISENT0

segue até o vértice **751**, em uma distância de **61,79** m; do vértice **751** segue até o vértice **752**, em uma distância de **135,24** m; do vértice **752** segue até o vértice **753**, em uma distância de **25,34** m; do vértice **753** segue até o vértice **754**, em uma distância de **31,31** m; do vértice **754** segue até o vértice **755**, em uma distância de **35,85** m; do vértice **755** segue até o vértice **756**, em uma distância de **55,56** m; do vértice **756** segue até o vértice **757**, em uma distância de **142,20** m; do vértice **757** segue até o vértice **758**, em uma distância de **74,49** m; do vértice **758** segue até o vértice **759**, em uma distância de **75,54** m; do vértice **759** segue até o vértice **760**, em uma distância de **184,47** m; do vértice **760** segue até o vértice **761**, em uma distância de **78,64** m; do vértice **761** segue até o vértice **762**, em uma distância de **50,46** m; do vértice **762** segue até o vértice **763**, em uma distância de **174,60** m; do vértice **763** segue até o vértice **764**, em uma distância de **134,64** m; do vértice **764** segue até o vértice **765**, em uma distância de **29,82** m; do vértice **765** segue até o vértice **766**, em uma distância de **14,17** m; do vértice **766** segue até o vértice **767**, em uma distância de **25,39** m; do vértice **767** segue até o vértice **768**, em uma distância de **50,81** m; do vértice **768** segue até o vértice **769**, em uma distância de **45,05** m; do vértice **769** segue até o vértice **770**, em uma distância de **28,90** m; do vértice **770** segue até o vértice **771**, em uma distância de **24,94** m; do vértice **771** segue até o vértice **772**, em uma distância de **28,42** m; do vértice **772** segue até o vértice **773**, em uma distância de **15,65** m; do vértice **773** segue até o vértice **774**, em uma distância de **24,26** m; do vértice **774** segue até o vértice **775**, em uma distância de **34,82** m; do vértice **775** segue até o vértice **776**, em uma distância de **37,91** m; do vértice **776** segue até o vértice **777**, em uma distância de **46,39** m; do vértice **777** segue até o vértice **778**, em uma distância de **21,46** m; do vértice **778** segue até o vértice **779**, em uma distância de **10,72** m; do vértice **779** segue até o vértice **780**, em uma distância de **12,35** m; do vértice **780** segue até o vértice **781**, em uma distância de **15,05** m; do vértice **781** segue até o vértice **782**, em uma distância de **15,52** m; do vértice **782** segue até o vértice **783**, em uma distância de **13,96** m; do vértice **783** segue até o vértice **784**, em uma distância de **11,80** m; do vértice **784** segue até o vértice **785**, em uma distância de **13,83** m; do vértice **785** segue até o vértice **786**, em uma distância de **17,14** m; do vértice **786** segue até o vértice **787**, em uma distância de **31,13** m; do vértice **787** segue até o vértice **788**, em uma distância de **28,46** m; do vértice **788** segue até o vértice **789**, em uma distância de **19,04** m; do vértice **789** segue até o vértice **790**, em uma distância de **17,85** m; do vértice **790** segue até o vértice **791**, em uma distância de **20,97** m; do vértice **791** segue até o vértice **792**, em uma distância de **11,18** m; do vértice **792** segue até o vértice **793**, em uma distância de **23,19** m; do vértice **793** segue até o vértice **794**, em uma distância de **49,81** m; do vértice **794** segue até o vértice **795**, em uma distância de **43,52** m; do vértice **795** segue até o vértice **796**, em uma distância de **27,93** m; do vértice **796** segue até o vértice **797**, em uma distância de **14,33** m; do vértice **797** segue até o vértice **798**, em uma distância de **16,62** m; do vértice **798** segue até o vértice **799**, em uma distância de **25,48** m; do vértice **799** segue até o vértice **800**, em uma distância de **18,84** m; do vértice **800** segue até o vértice **801**, em uma distância de **25,72** m; do vértice **801** segue até o vértice **802**, em uma distância de **14,90** m; do vértice **802** segue até o vértice **803**, em uma distância de **11,12**

PREFEITURA MUNICIPAL DE NAZARENO-MG

Afixado no Quadro de Avisos e Publicações

no período de 02/06/2020 a 09/06/2020.

Edvaldo José dos Santos

Secretário Geral

CPF: 074.342.988-04



MUNICÍPIO DE NAZARENO

ESTADO DE MINAS GERAIS

Praça Nossa Senhora de Nazaré s/nº - Centro
Nazareno/MG - CEP:36.370-000 - Tel.(35)3842-1100
CNPJ: 18.557.561/0001-51 - INSC. EST.: ISENT0

m; do vértice **803** segue até o vértice **804**, em uma distância de **7,86** m; do vértice **804** segue até o vértice **805**, em uma distância de **7,72** m; do vértice **805** segue até o vértice **806**, em uma distância de **8,47** m; do vértice **806** segue até o vértice **807**, em uma distância de **11,36** m; do vértice **807** segue até o vértice **808**, em uma distância de **10,49** m; do vértice **808** segue até o vértice **809**, em uma distância de **11,23** m; do vértice **809** segue até o vértice **810**, em uma distância de **15,48** m; do vértice **810** segue até o vértice **811**, em uma distância de **19,10** m; do vértice **811** segue até o vértice **812**, em uma distância de **27,82** m; do vértice **812** segue até o vértice **813**, em uma distância de **95,63** m; do vértice **813** segue até o vértice **814**, em uma distância de **73,89** m; do vértice **814** segue até o vértice **815**, em uma distância de **131,71** m; do vértice **815** segue até o vértice **816**, em uma distância de **51,39** m; do vértice **816** segue até o vértice **817**, em uma distância de **32,68** m; do vértice **817** segue até o vértice **818**, em uma distância de **22,72** m; do vértice **818** segue até o vértice **819**, em uma distância de **44,44** m; do vértice **819** segue até o vértice **820**, em uma distância de **152,30** m; do vértice **820** segue até o vértice **821**, em uma distância de **59,93** m; do vértice **821** segue até o vértice **822**, em uma distância de **134,40** m; do vértice **822** segue até o vértice **823**, em uma distância de **31,43** m; do vértice **823** segue até o vértice **824**, em uma distância de **129,44** m; do vértice **824** segue até o vértice **825**, em uma distância de **135,98** m; do vértice **825** segue até o vértice **826**, em uma distância de **120,56** m; do vértice **826** segue até o vértice **827**, em uma distância de **25,23** m; do vértice **827** segue até o vértice **828**, em uma distância de **25,73** m; do vértice **828** segue até o vértice **829**, em uma distância de **20,97** m; do vértice **829** segue até o vértice **830**, em uma distância de **13,77** m; do vértice **830** segue até o vértice **831**, em uma distância de **8,72** m; do vértice **831** segue até o vértice **832**, em uma distância de **18,40** m; do vértice **832** segue até o vértice **833**, em uma distância de **18,13** m; do vértice **833** segue até o vértice **834**, em uma distância de **24,64** m; do vértice **834** segue até o vértice **835**, em uma distância de **18,43** m; do vértice **835** segue até o vértice **836**, em uma distância de **19,61** m; do vértice **836** segue até o vértice **837**, em uma distância de **18,45** m; do vértice **837** segue até o vértice **838**, em uma distância de **24,25** m; do vértice **838** segue até o vértice **839**, em uma distância de **19,95** m; do vértice **839** segue até o vértice **840**, em uma distância de **16,82** m; do vértice **840** segue até o vértice **841**, em uma distância de **14,23** m; do vértice **841** segue até o vértice **842**, em uma distância de **12,71** m; do vértice **842** segue até o vértice **843**, em uma distância de **8,86** m; do vértice **843** segue até o vértice **844**, em uma distância de **10,23** m; do vértice **844** segue até o vértice **845**, em uma distância de **11,94** m; do vértice **845** segue até o vértice **846**, em uma distância de **16,31** m; do vértice **846** segue até o vértice **847**, em uma distância de **13,21** m; do vértice **847** segue até o vértice **848**, em uma distância de **22,86** m; do vértice **848** segue até o vértice **849**, em uma distância de **11,87** m; do vértice **849** segue até o vértice **850**, em uma distância de **12,54** m; do vértice **850** segue até o vértice **851**, em uma distância de **12,16** m; do vértice **851** segue até o vértice **852**, em uma distância de **17,04** m; do vértice **852** segue até o vértice **853**, em uma distância de **19,78** m; do vértice **853** segue até o vértice **854**, em uma distância de **24,16** m; do vértice **854** segue até o vértice **855**, em uma distância de **19,27** m; do vértice **855** segue até o vértice **856**, em

PREFEITURA MUNICIPAL DE NAZARENO-MG

Afixado no Quadro de Avisos e Publicações

no período de 02/06/2020 a 09/06/2020.

Ediundo José dos Santos

Consultor Jurídico

CPF: 074.343.990-04



MUNICÍPIO DE NAZARENO

ESTADO DE MINAS GERAIS

Praça Nossa Senhora de Nazaré s/nº - Centro
Nazareno/MG - CEP:36.370-000 - Tel.(35)3842-1100
CNPJ: 18.557.561/0001-51 - INSC. EST.: ISENT0

uma distância de **15,60** m; do vértice **856** segue até o vértice **857**, em uma distância de **14,99** m; do vértice **857** segue até o vértice **858**, em uma distância de **11,70** m; do vértice **858** segue até o vértice **859**, em uma distância de **18,97** m; do vértice **859** segue até o vértice **860**, em uma distância de **19,75** m; do vértice **860** segue até o vértice **861**, em uma distância de **21,30** m; do vértice **861** segue até o vértice **862**, em uma distância de **23,59** m; do vértice **862** segue até o vértice **863**, em uma distância de **24,24** m; do vértice **863** segue até o vértice **864**, em uma distância de **16,45** m; do vértice **864** segue até o vértice **865**, em uma distância de **10,51** m; do vértice **865** segue até o vértice **866**, em uma distância de **10,99** m; do vértice **866** segue até o vértice **867**, em uma distância de **18,02** m; do vértice **867** segue até o vértice **868**, em uma distância de **23,64** m; do vértice **868** segue até o vértice **869**, em uma distância de **23,77** m; do vértice **869** segue até o vértice **870**, em uma distância de **22,66** m; do vértice **870** segue até o vértice **871**, em uma distância de **25,32** m; do vértice **871** segue até o vértice **872**, em uma distância de **20,35** m; do vértice **872** segue até o vértice **873**, em uma distância de **12,81** m; do vértice **873** segue até o vértice **874**, em uma distância de **25,15** m; do vértice **874** segue até o vértice **875**, em uma distância de **24,27** m; do vértice **875** segue até o vértice **876**, em uma distância de **18,67** m; do vértice **876** segue até o vértice **877**, em uma distância de **15,86** m; do vértice **877** segue até o vértice **878**, em uma distância de **22,48** m; do vértice **878** segue até o vértice **879**, em uma distância de **26,54** m; do vértice **879** segue até o vértice **880**, em uma distância de **7,04** m; do vértice **880** segue até o vértice **881**, em uma distância de **29,49** m; do vértice **881** segue até o vértice **882**, em uma distância de **7,31** m; do vértice **882** segue até o vértice **883**, em uma distância de **17,70** m; do vértice **883** segue até o vértice **884**, em uma distância de **23,10** m; do vértice **884** segue até o vértice **885**, em uma distância de **15,74** m; do vértice **885** segue até o vértice **886**, em uma distância de **20,65** m; do vértice **886** segue até o vértice **887**, em uma distância de **17,19** m; do vértice **887** segue até o vértice **888**, em uma distância de **23,95** m; do vértice **888** segue até o vértice **889**, em uma distância de **27,77** m; do vértice **889** segue até o vértice **890**, em uma distância de **22,14** m; do vértice **890** segue até o vértice **891**, em uma distância de **15,03** m; do vértice **891** segue até o vértice **892**, em uma distância de **12,83** m; do vértice **892** segue até o vértice **893**, em uma distância de **11,07** m; do vértice **893** segue até o vértice **894**, em uma distância de **4,61** m; do vértice **894** segue até o vértice **895**, em uma distância de **6,73** m; do vértice **895** segue até o vértice **896**, em uma distância de **7,49** m; do vértice **896** segue até o vértice **897**, em uma distância de **5,35** m; do vértice **897** segue até o vértice **898**, em uma distância de **5,85** m; do vértice **898** segue até o vértice **899**, em uma distância de **7,75** m; do vértice **899** segue até o vértice **900**, em uma distância de **10,18** m; do vértice **900** segue até o vértice **901**, em uma distância de **17,50** m; do vértice **901** segue até o vértice **902**, em uma distância de **21,72** m; do vértice **902** segue até o vértice **903**, em uma distância de **9,24** m; do vértice **903** segue até o vértice **904**, em uma distância de **11,69** m; do vértice **904** segue até o vértice **905**, em uma distância de **11,50** m; do vértice **905** segue até o vértice **906**, em uma distância de **7,31** m; do vértice **906** segue até o vértice **907**, em uma distância de **10,98** m; do vértice **907** segue até o vértice **908**, em uma distância de **11,97** m; do vértice **908** segue até o vértice **909**, em

PREFEITURA MUNICIPAL DE NAZARENO-MG

Afixado no Quadro de Avisos e Publicações

no período de 02/06/2020 a 09/06/2020

Esboçado por: José Carlos

Consultado por: José Carlos

CPF: 074048500-01



MUNICIPIO DE NAZARENO

ESTADO DE MINAS GERAIS

Praça Nossa Senhora de Nazaré s/nº - Centro
Nazareno/MG – CEP:36.370-000 – Tel.(35)3842-1100
CNPJ: 18.557.561/0001-51 – INSC. EST.: ISENT0

uma distância de **8,57** m; do vértice **909** segue até o vértice **910**, em uma distância de **12,40** m; do vértice **910** segue até o vértice **911**, em uma distância de **10,66** m; do vértice **911** segue até o vértice **912**, em uma distância de **15,33** m; do vértice **912** segue até o vértice **913**, em uma distância de **14,74** m; do vértice **913** segue até o vértice **914**, em uma distância de **9,22** m; do vértice **914** segue até o vértice **915**, em uma distância de **18,56** m; do vértice **915** segue até o vértice **916**, em uma distância de **10,97** m; do vértice **916** segue até o vértice **917**, em uma distância de **10,59** m; do vértice **917** segue até o vértice **918**, em uma distância de **11,69** m; do vértice **918** segue até o vértice **919**, em uma distância de **14,62** m; do vértice **919** segue até o vértice **920**, em uma distância de **18,35** m; do vértice **920** segue até o vértice **921**, em uma distância de **16,12** m; do vértice **921** segue até o vértice **922**, em uma distância de **20,42** m; do vértice **922** segue até o vértice **923**, em uma distância de **24,28** m; do vértice **923** segue até o vértice **924**, em uma distância de **25,40** m; do vértice **924** segue até o vértice **925**, em uma distância de **20,90** m; do vértice **925** segue até o vértice **926**, em uma distância de **19,51** m; do vértice **926** segue até o vértice **927**, em uma distância de **16,05** m; do vértice **927** segue até o vértice **928**, em uma distância de **16,88** m; do vértice **928** segue até o vértice **929**, em uma distância de **8,38** m; do vértice **929** segue até o vértice **930**, em uma distância de **16,35** m; do vértice **930** segue até o vértice **931**, em uma distância de **15,19** m; do vértice **931** segue até o vértice **932**, em uma distância de **8,57** m; do vértice **932** segue até o vértice **933**, em uma distância de **13,96** m; do vértice **933** segue até o vértice **934**, em uma distância de **14,04** m; do vértice **934** segue até o vértice **935**, em uma distância de **4,74** m; do vértice **935** segue até o vértice **936**, em uma distância de **20,74** m; do vértice **936** segue até o vértice **937**, em uma distância de **8,00** m; do vértice **937** segue até o vértice **938**, em uma distância de **22,41** m; do vértice **938** segue até o vértice **939**, em uma distância de **16,99** m; do vértice **939** segue até o vértice **940**, em uma distância de **14,32** m; do vértice **940** segue até o vértice **941**, em uma distância de **23,32** m; do vértice **941** segue até o vértice **942**, em uma distância de **28,21** m; do vértice **942** segue até o vértice **943**, em uma distância de **26,85** m; do vértice **943** segue até o vértice **944**, em uma distância de **28,33** m; do vértice **944** segue até o vértice **945**, em uma distância de **28,65** m; do vértice **945** segue até o vértice **946**, em uma distância de **29,65** m; do vértice **946** segue até o vértice **947**, em uma distância de **28,75** m; do vértice **947** segue até o vértice **948**, em uma distância de **19,43** m; do vértice **948** segue até o vértice **949**, em uma distância de **19,08** m; do vértice **949** segue até o vértice **950**, em uma distância de **17,51** m; do vértice **950** segue até o vértice **951**, em uma distância de **31,03** m; do vértice **951** segue até o vértice **952**, em uma distância de **26,95** m; do vértice **952** segue até o vértice **953**, em uma distância de **24,06** m; do vértice **953** segue até o vértice **954**, em uma distância de **17,99** m; do vértice **954** segue até o vértice **955**, em uma distância de **16,99** m; do vértice **955** segue até o vértice **956**, em uma distância de **15,31** m; do vértice **956** segue até o vértice **957**, em uma distância de **19,94** m; do vértice **957** segue até o vértice **958**, em uma distância de **28,24** m; do vértice **958** segue até o vértice **959**, em uma distância de **34,95** m; do vértice **959** segue até o vértice **960**, em uma distância de **32,92** m; do vértice **960** segue até o vértice **961**, em uma distância de **25,80** m; do vértice **961** segue até o

PREFEITURA MUNICIPAL DE NAZARENO-MG
Afixado no Quadro de Avisos e Publicações
no período de 02/06/2010 a 09/06/2010

Estimado José dos Santos

Carla Regina de
Carmo, OAB/SP/10.101



MUNICÍPIO DE NAZARENO

ESTADO DE MINAS GERAIS

Praça Nossa Senhora de Nazaré s/nº - Centro
Nazareno/MG - CEP:36.370-000 - Tel.(35)3842-1100
CNPJ: 18.557.561/0001-51 - INSC. EST.: ISENT0

vértice **962**, em uma distância de **25,87** m; do vértice **962** segue até o vértice **963**, em uma distância de **40,85** m; do vértice **963** segue até o vértice **964**, em uma distância de **51,93** m; do vértice **964** segue até o vértice **965**, em uma distância de **25,88** m; do vértice **965** segue até o vértice **966**, em uma distância de **26,01** m; do vértice **966** segue até o vértice **967**, em uma distância de **30,02** m; do vértice **967** segue até o vértice **968**, em uma distância de **29,56** m; do vértice **968** segue até o vértice **969**, em uma distância de **32,41** m; do vértice **969** segue até o vértice **970**, em uma distância de **36,70** m; do vértice **970** segue até o vértice **971**, em uma distância de **34,35** m; do vértice **971** segue até o vértice **972**, em uma distância de **34,49** m; do vértice **972** segue até o vértice **973**, em uma distância de **33,53** m; do vértice **973** segue até o vértice **974**, em uma distância de **30,99** m; do vértice **974** segue até o vértice **975**, em uma distância de **12,77** m; do vértice **975** segue até o vértice **976**, em uma distância de **19,65** m; do vértice **976** segue até o vértice **977**, em uma distância de **23,95** m; do vértice **977** segue até o vértice **978**, em uma distância de **13,61** m; do vértice **978** segue até o vértice **979**, em uma distância de **7,32** m; do vértice **979** segue até o vértice **980**, em uma distância de **7,27** m; do vértice **980** segue até o vértice **981**, em uma distância de **2,96** m; do vértice **981** segue até o vértice **982**, em uma distância de **12,74** m; do vértice **982** segue até o vértice **983**, em uma distância de **16,20** m; do vértice **983** segue até o vértice **984**, em uma distância de **19,01** m; do vértice **984** segue até o vértice **985**, em uma distância de **26,58** m; do vértice **985** segue até o vértice **986**, em uma distância de **28,83** m; do vértice **986** segue até o vértice **987**, em uma distância de **27,20** m; do vértice **987** segue até o vértice **988**, em uma distância de **16,52** m; do vértice **988** segue até o vértice **989**, em uma distância de **14,19** m; do vértice **989** segue até o vértice **990**, em uma distância de **7,32** m; do vértice **990** segue até o vértice **991**, em uma distância de **4,72** m; do vértice **991** segue até o vértice **992**, em uma distância de **5,29** m; do vértice **992** segue até o vértice **993**, em uma distância de **8,37** m; do vértice **993** segue até o vértice **994**, em uma distância de **6,94** m; do vértice **994** segue até o vértice **995**, em uma distância de **31,14** m; do vértice **995** segue até o vértice **996**, em uma distância de **26,89** m; do vértice **996** segue até o vértice **997**, em uma distância de **47,81** m; do vértice **997** segue até o vértice **998**, em uma distância de **42,46** m; do vértice **998** segue até o vértice **999**, em uma distância de **28,97** m; do vértice **999** segue até o vértice **1000**, em uma distância de **23,16** m; do vértice **1000** segue até o vértice **1001**, em uma distância de **51,62** m; do vértice **1001** segue até o vértice **1002**, em uma distância de **32,24** m; do vértice **1002** segue até o vértice **1003**, em uma distância de **22,14** m; do vértice **1003** segue até o vértice **1004**, em uma distância de **24,18** m; do vértice **1004** segue até o vértice **1005**, em uma distância de **11,48** m; do vértice **1005** segue até o vértice **1006**, em uma distância de **17,71** m; do vértice **1006** segue até o vértice **1007**, em uma distância de **16,89** m; do vértice **1007** segue até o vértice **1008**, em uma distância de **13,27** m; do vértice **1008** segue até o vértice **1009**, em uma distância de **18,29** m; do vértice **1009** segue até o vértice **1010**, em uma distância de **53,83** m; do vértice **1010** segue até o vértice **1011**, em uma distância de **20,22** m; do vértice **1011** segue até o vértice **1012**, em uma distância de **27,77** m; do vértice **1012** segue até o vértice **1013**, em uma distância de **26,79** m; do

PREFEITURA MUNICIPAL DE NAZARENO-MG

Afixado no Quadro de Avisos e Publicações

no período de 02/06/2020 a 09/06/2020

Ederaldo José dos Santos

Controlador Geral

CPF: 074.943.988-04



MUNICÍPIO DE NAZARENO

ESTADO DE MINAS GERAIS

Praça Nossa Senhora de Nazaré s/nº - Centro
Nazareno/MG - CEP:36.370-000 - Tel.(35)3842-1100
CNPJ: 18.557.561/0001-51 - INSC. EST.: ISENT0

vértice **1013** segue até o vértice **1014**, em uma distância de **19,99** m; do vértice **1014** segue até o vértice **1015**, em uma distância de **18,72** m; do vértice **1015** segue até o vértice **1016**, em uma distância de **23,53** m; do vértice **1016** segue até o vértice **1017**, em uma distância de **30,69** m; do vértice **1017** segue até o vértice **1018**, em uma distância de **22,32** m; do vértice **1018** segue até o vértice **1019**, em uma distância de **27,16** m; do vértice **1019** segue até o vértice **1020**, em uma distância de **25,61** m; do vértice **1020** segue até o vértice **1021**, em uma distância de **27,43** m; do vértice **1021** segue até o vértice **1022**, em uma distância de **30,91** m; do vértice **1022** segue até o vértice **1023**, em uma distância de **25,78** m; do vértice **1023** segue até o vértice **1024**, em uma distância de **27,90** m; do vértice **1024** segue até o vértice **1025**, em uma distância de **26,64** m; do vértice **1025** segue até o vértice **1026**, em uma distância de **13,61** m; do vértice **1026** segue até o vértice **1027**, em uma distância de **9,34** m; do vértice **1027** segue até o vértice **1028**, em uma distância de **18,43** m; do vértice **1028** segue até o vértice **1029**, em uma distância de **26,29** m; do vértice **1029** segue até o vértice **1030**, em uma distância de **39,84** m; do vértice **1030** segue até o vértice **1031**, em uma distância de **28,25** m; do vértice **1031** segue até o vértice **1032**, em uma distância de **28,50** m; do vértice **1032** segue até o vértice **1033**, em uma distância de **32,49** m; do vértice **1033** segue até o vértice **1034**, em uma distância de **15,15** m; do vértice **1034** segue até o vértice **1035**, em uma distância de **28,76** m; do vértice **1035** segue até o vértice **1036**, em uma distância de **17,34** m; do vértice **1036** segue até o vértice **1037**, em uma distância de **13,65** m; do vértice **1037** segue até o vértice **1038**, em uma distância de **8,73** m; do vértice **1038** segue até o vértice **1039**, em uma distância de **6,59** m; do vértice **1039** segue até o vértice **1040**, em uma distância de **14,64** m; do vértice **1040** segue até o vértice **1041**, em uma distância de **11,19** m; do vértice **1041** segue até o vértice **1042**, em uma distância de **11,49** m; do vértice **1042** segue até o vértice **1043**, em uma distância de **7,76** m; do vértice **1043** segue até o vértice **1044**, em uma distância de **11,64** m; do vértice **1044** segue até o vértice **1045**, em uma distância de **14,79** m; do vértice **1045** segue até o vértice **1046**, em uma distância de **18,65** m; do vértice **1046** segue até o vértice **1047**, em uma distância de **27,26** m; do vértice **1047** segue até o vértice **1048**, em uma distância de **27,30** m; do vértice **1048** segue até o vértice **1049**, em uma distância de **16,11** m; do vértice **1049** segue até o vértice **1050**, em uma distância de **19,21** m; do vértice **1050** segue até o vértice **1051**, em uma distância de **27,54** m; do vértice **1051** segue até o vértice **1052**, em uma distância de **30,87** m; do vértice **1052** segue até o vértice **1053**, em uma distância de **28,75** m; do vértice **1053** segue até o vértice **1054**, em uma distância de **26,52** m; do vértice **1054** segue até o vértice **1055**, em uma distância de **30,12** m; do vértice **1055** segue até o vértice **1056**, em uma distância de **17,07** m; do vértice **1056** segue até o vértice **1057**, em uma distância de **26,39** m; do vértice **1057** segue até o vértice **1058**, em uma distância de **28,52** m; do vértice **1058** segue até o vértice **1059**, em uma distância de **30,89** m; do vértice **1059** segue até o vértice **1060**, em uma distância de **30,74** m; do vértice **1060** segue até o vértice **1061**, em uma distância de **32,71** m; do vértice **1061** segue até o vértice **1062**, em uma

PREFEITURA MUNICIPAL DE NAZARENO-MG

Afixado no Quadro de Avisos e Publicações

no período de 02/06/2010 a 03/06/2010.

Ederaldo José dos Santos

Controlador Geral

CPF: 074.542.916-04



MUNICÍPIO DE NAZARENO

ESTADO DE MINAS GERAIS

Praça Nossa Senhora de Nazaré s/nº - Centro
Nazareno/MG - CEP:36.370-000 - Tel.(35)3842-1100
CNPJ: 18.557.561/0001-51 - INSC. EST.: ISENT0

distância de **30,39** m; do vértice **1062** segue até o vértice **1063**, em uma
distância de **29,72** m; do vértice **1063** segue até o vértice **1064**, em uma
distância de **28,73** m; do vértice **1064** segue até o vértice **1065**, em uma
distância de **29,35** m; do vértice **1065** segue até o vértice **1066**, em uma
distância de **33,84** m; do vértice **1066** segue até o vértice **1067**, em uma
distância de **27,30** m; do vértice **1067** segue até o vértice **1068**, em uma
distância de **28,22** m; do vértice **1068** segue até o vértice **1069**, em uma
distância de **25,73** m; do vértice **1069** segue até o vértice **1070**, em uma
distância de **25,67** m; do vértice **1070** segue até o vértice **1071**, em uma
distância de **29,03** m; do vértice **1071** segue até o vértice **1072**, em uma
distância de **32,85** m; do vértice **1072** segue até o vértice **1073**, em uma
distância de **24,23** m; do vértice **1073** segue até o vértice **1074**, em uma
distância de **17,14** m; do vértice **1074** segue até o vértice **1075**, em uma
distância de **17,62** m; do vértice **1075** segue até o vértice **1076**, em uma
distância de **9,19** m; do vértice **1076** segue até o vértice **1077**, em uma
distância de **20,10** m; do vértice **1077** segue até o vértice **1078**, em uma
distância de **21,91** m; do vértice **1078** segue até o vértice **1079**, em uma
distância de **24,45** m; do vértice **1079** segue até o vértice **1080**, em uma
distância de **27,67** m; do vértice **1080** segue até o vértice **1081**, em uma
distância de **19,99** m; do vértice **1081** segue até o vértice **1082**, em uma
distância de **16,25** m; do vértice **1082** segue até o vértice **1083**, em uma
distância de **8,38** m; do vértice **1083** segue até o vértice **1084**, em uma
distância de **13,23** m; do vértice **1084** segue até o vértice **1085**, em uma
distância de **12,76** m; do vértice **1085** segue até o vértice **1086**, em uma
distância de **18,95** m; do vértice **1086** segue até o vértice **1087**, em uma
distância de **13,72** m; do vértice **1087** segue até o vértice **1088**, em uma
distância de **11,21** m; do vértice **1088** segue até o vértice **1089**, em uma
distância de **7,83** m; do vértice **1089** segue até o vértice **1090**, em uma
distância de **14,33** m; do vértice **1090** segue até o vértice **1091**, em uma
distância de **19,35** m; do vértice **1091** segue até o vértice **1092**, em uma
distância de **15,47** m; do vértice **1092** segue até o vértice **1093**, em uma
distância de **10,50** m; do vértice **1093** segue até o vértice **1094**, em uma
distância de **19,88** m; do vértice **1094** segue até o vértice **1095**, em uma
distância de **28,35** m; do vértice **1095** segue até o vértice **1096**, em uma
distância de **25,98** m; do vértice **1096** segue até o vértice **1097**, em uma
distância de **30,17** m; do vértice **1097** segue até o vértice **1098**, em uma
distância de **25,97** m; do vértice **1098** segue até o vértice **1099**, em uma
distância de **25,39** m; do vértice **1099** segue até o vértice **1100**, em uma
distância de **17,09** m; do vértice **1100** segue até o vértice **1101**, em uma
distância de **18,99** m; do vértice **1101** segue até o vértice **1102**, em uma
distância de **12,42** m; do vértice **1102** segue até o vértice **1103**, em uma
distância de **26,82** m; do vértice **1103** segue até o vértice **1104**, em uma
distância de **19,83** m; do vértice **1104** segue até o vértice **1105**, em uma
distância de **15,82** m; do vértice **1105** segue até o vértice **1106**, em uma
distância de **16,85** m; do vértice **1106** segue até o vértice **1107**, em uma
distância de **28,55** m; do vértice **1107** segue até o vértice **1108**, em uma
distância de **24,79** m; do vértice **1108** segue até o vértice **1109**, em uma
distância de **16,48** m; do vértice **1109** segue até o vértice **1110**, em uma

PREFEITURA MUNICIPAL DE NAZARENO-MG

Afixado no Quadro de Avisos e Publicações

no período de 02/06/2020 a 09/06/2020.

Ederaldo José dos Santos

Controlador Geral

CNPJ: 074.242.988-04



MUNICÍPIO DE NAZARENO

ESTADO DE MINAS GERAIS

Praça Nossa Senhora de Nazaré s/nº - Centro
Nazareno/MG - CEP:36.370-000 - Tel.(35)3842-1100
CNPJ: 18.557.561/0001-51 - INSC. EST.: ISENT0

distância de **22,12** m; do vértice **1110** segue até o vértice **1111**, em uma
distância de **20,07** m; do vértice **1111** segue até o vértice **1112**, em uma
distância de **15,08** m; do vértice **1112** segue até o vértice **1113**, em uma
distância de **17,64** m; do vértice **1113** segue até o vértice **1114**, em uma
distância de **20,22** m; do vértice **1114** segue até o vértice **1115**, em uma
distância de **10,08** m; do vértice **1115** segue até o vértice **1116**, em uma
distância de **12,46** m; do vértice **1116** segue até o vértice **1117**, em uma
distância de **16,26** m; do vértice **1117** segue até o vértice **1118**, em uma
distância de **16,59** m; do vértice **1118** segue até o vértice **1119**, em uma
distância de **24,62** m; do vértice **1119** segue até o vértice **1120**, em uma
distância de **24,65** m; do vértice **1120** segue até o vértice **1121**, em uma
distância de **12,41** m; do vértice **1121** segue até o vértice **1122**, em uma
distância de **17,89** m; do vértice **1122** segue até o vértice **1123**, em uma
distância de **12,49** m; do vértice **1123** segue até o vértice **1124**, em uma
distância de **16,71** m; do vértice **1124** segue até o vértice **1125**, em uma
distância de **17,75** m; do vértice **1125** segue até o vértice **1126**, em uma
distância de **11,20** m; do vértice **1126** segue até o vértice **1127**, em uma
distância de **21,86** m; do vértice **1127** segue até o vértice **1128**, em uma
distância de **12,14** m; do vértice **1128** segue até o vértice **1129**, em uma
distância de **17,83** m; do vértice **1129** segue até o vértice **1130**, em uma
distância de **24,87** m; do vértice **1130** segue até o vértice **1131**, em uma
distância de **23,84** m; do vértice **1131** segue até o vértice **1132**, em uma
distância de **8,52** m; do vértice **1132** segue até o vértice **1133**, em uma
distância de **17,07** m; do vértice **1133** segue até o vértice **1134**, em uma
distância de **26,00** m; do vértice **1134** segue até o vértice **1135**, em uma
distância de **24,09** m; do vértice **1135** segue até o vértice **1136**, em uma
distância de **26,63** m; do vértice **1136** segue até o vértice **1137**, em uma
distância de **29,90** m; do vértice **1137** segue até o vértice **1138**, em uma
distância de **28,50** m; do vértice **1138** segue até o vértice **1139**, em uma
distância de **24,89** m; do vértice **1139** segue até o vértice **1140**, em uma
distância de **25,68** m; do vértice **1140** segue até o vértice **1141**, em uma
distância de **23,82** m; do vértice **1141** segue até o vértice **1142**, em uma
distância de **15,19** m; do vértice **1142** segue até o vértice **1143**, em uma
distância de **7,74** m; do vértice **1143** segue até o vértice **1144**, em uma
distância de **9,10** m; do vértice **1144** segue até o vértice **1145**, em uma
distância de **11,00** m; do vértice **1145** segue até o vértice **1146**, em uma
distância de **15,12** m; do vértice **1146** segue até o vértice **1147**, em uma
distância de **16,91** m; do vértice **1147** segue até o vértice **1148**, em uma
distância de **17,85** m; do vértice **1148** segue até o vértice **1149**, em uma
distância de **22,02** m; do vértice **1149** segue até o vértice **1150**, em uma
distância de **103,44** m; do vértice **1150** segue até o vértice **1151**, em uma
distância de **1,28** m; finalmente do vértice **1151** segue até o vértice **693**, (início da descrição), na extensão de **0,68** m, fechando assim uma área de **65,9172** ha.

PREFEITURA MUNICIPAL DE NAZARENO-MG

Afixado no Quadro de Avisos e Publicações

no período de 02/06/2020 a 09/06/2020.



Esterado José dos Santos

Confidante nº 1.233

CPF: 674.343.993-04



MUNICÍPIO DE NAZARENO
ESTADO DE MINAS GERAIS
Praça Nossa Senhora de Nazaré s/nº - Centro
Nazareno/MG - CEP:36.370-000 - Tel.(35)3842-1100
CNPJ: 18.557.561/0001-51 - INSC. EST.: ISENT0



PREFEITURA MUNICIPAL DE NAZARENO-MG
Afixado no Quadro de Avisos e Publicações
no período de 02/06/2020 a 09/06/2020.

Estevão José dos Santos
Controlador Geral
CPF: 674.343.986-04



MUNICÍPIO DE NAZARENO

ESTADO DE MINAS GERAIS

Praça Nossa Senhora de Nazaré s/nº - Centro
Nazareno/MG - CEP:36.370-000 - Tel.(35)3842-1100
CNPJ: 18.557.561/0001-51 - INSC. EST.: ISENT0

ANEXO III

ZONA DE EXPANSÃO URBANA I (Cachoeira)

Inicia junto ao vértice 1, descrito em planta anexa, com coordenadas **U T M Este (X) 543.775,1980 e Norte (Y) 7.665.181,2974**; do vértice 1 segue até o vértice 2, em uma distância de **25,00 m**; do vértice 2 segue até o vértice 3, em uma distância de **36,92 m**; do vértice 3 segue até o vértice 4, em uma distância de **61,91 m**; do vértice 4 segue até o vértice 5, em uma distância de **54,31 m**; do vértice 5 segue até o vértice 6, em uma distância de **49,84 m**; do vértice 6 segue até o vértice 7, em uma distância de **45,76 m**; do vértice 7 segue até o vértice 8, em uma distância de **27,62 m**; do vértice 8 segue até o vértice 9, em uma distância de **27,85 m**; do vértice 9 segue até o vértice 10, em uma distância de **49,70 m**; do vértice 10 segue até o vértice 11, em uma distância de **54,65 m**; do vértice 11 segue até o vértice 12, em uma distância de **48,47 m**; do vértice 12 segue até o vértice 13, em uma distância de **56,11 m**; do vértice 13 segue até o vértice 14, em uma distância de **45,18 m**; do vértice 14 segue até o vértice 15, em uma distância de **50,77 m**; do vértice 15 segue até o vértice 16, em uma distância de **51,97 m**; do vértice 16 segue até o vértice 17, em uma distância de **53,51 m**; do vértice 17 segue até o vértice 18, em uma distância de **61,68 m**; do vértice 18 segue até o vértice 19, em uma distância de **54,30 m**; do vértice 19 segue até o vértice 20, em uma distância de **28,77 m**; do vértice 20 segue até o vértice 21, em uma distância de **34,68 m**; do vértice 21 segue até o vértice 22, em uma distância de **41,46 m**; do vértice 22 segue até o vértice 23, em uma distância de **30,82 m**; do vértice 23 segue até o vértice 24, em uma distância de **44,59 m**; do vértice 24 segue até o vértice 25, em uma distância de **48,53 m**; do vértice 25 segue até o vértice 26, em uma distância de **131,12 m**; do vértice 26 segue até o vértice 27, em uma distância de **63,25 m**; do vértice 27 segue até o vértice 28, em uma distância de **59,57 m**; do vértice 28 segue até o vértice 29, em uma distância de **51,48 m**; do vértice 29 segue até o vértice 30, em uma distância de **48,69 m**; do vértice 30 segue até o vértice 31, em uma distância de **77,84 m**; do vértice 31 segue até o vértice 32, em uma distância de **44,45 m**; do vértice 32 segue até o vértice 33, em uma distância de **114,39 m**; do vértice 33 segue até o vértice 34, em uma distância de **145,81 m**; do vértice 34 segue até o vértice 35, em uma distância de **57,66 m**; do vértice 35 segue até o vértice 36, em uma distância de **84,37 m**; do vértice 36 segue até o vértice 37, em uma distância de **80,54 m**; do vértice 37 segue até o vértice 38, em uma distância de **69,33 m**; do vértice 38 segue até o vértice 39, em uma distância de **87,77 m**; do vértice 39 segue até o vértice 40, em uma distância de **64,72 m**; do vértice 40 segue até o vértice 41, em uma distância de **18,68 m**; do vértice 41 segue até o vértice 42, em uma distância de **145,34 m**; do vértice 42 segue até o vértice 43, em uma distância de **36,14 m**; finalmente do vértice 43 segue até o vértice 1, (início da descrição), na extensão de **44,47 m**, fechando assim uma área de **25,9536 ha**.

PREFEITURA MUNICIPAL DE NAZARENO-MG

Afixado no Quadro de Avisos e Publicações

no período de 02/06/2020 a 09/06/2020

Ederaldo José dos Santos

Coordenador Geral

CPF: 674.343.982-04



MUNICÍPIO DE NAZARENO

ESTADO DE MINAS GERAIS

Praça Nossa Senhora de Nazaré s/nº - Centro
Nazareno/MG - CEP:36.370-000 - Tel.(35)3842-1100
CNPJ: 18.557.561/0001-51 - INSC. EST.: ISENT0



PREFEITURA MUNICIPAL DE NAZARENO-MG

Afixado no Quadro de Avisos e Publicações
no período de 02/06/2020 a 09/06/2020


Ederaldo José dos Santos
Controlador Geral
CPF: 674.343.988-04





MUNICÍPIO DE NAZARENO

ESTADO DE MINAS GERAIS

Praça Nossa Senhora de Nazaré s/nº - Centro
Nazareno/MG - CEP:36.370-000 - Tel.(35)3842-1100
CNPJ: 18.557.561/0001-51 - INSC. EST.: ISENT0

ZONA DE EXPANSÃO URBANA II (Canjica)

Inicia junto ao vértice 1, descrito em planta anexa, com coordenadas **U T M Este (X) 544.956,8352 e Norte (Y) 7.660.903,1921**; do vértice 1 segue até o vértice 2, em uma distância de **84,47 m**; do vértice 2 segue até o vértice 3, em uma distância de **126,29 m**; do vértice 3 segue até o vértice 4, em uma distância de **34,40 m**; do vértice 4 segue até o vértice 5, em uma distância de **39,88 m**; do vértice 5 segue até o vértice 6, em uma distância de **107,92 m**; do vértice 6 segue até o vértice 7, em uma distância de **62,25 m**; do vértice 7 segue até o vértice 8, em uma distância de **81,84 m**; do vértice 8 segue até o vértice 9, em uma distância de **52,14 m**; do vértice 9 segue até o vértice 10, em uma distância de **57,22 m**; do vértice 10 segue até o vértice 11, em uma distância de **132,84 m**; do vértice 11 segue até o vértice 12, em uma distância de **57,59 m**; do vértice 12 segue até o vértice 13, em uma distância de **75,07 m**; do vértice 13 segue até o vértice 14, em uma distância de **81,96 m**; do vértice 14 segue até o vértice 15, em uma distância de **311,57 m**; do vértice 15 segue até o vértice 16, em uma distância de **47,30 m**; do vértice 16 segue até o vértice 17, em uma distância de **39,79 m**; do vértice 17 segue até o vértice 18, em uma distância de **42,05 m**; do vértice 18 segue até o vértice 19, em uma distância de **50,42 m**; do vértice 19 segue até o vértice 20, em uma distância de **97,34 m**; do vértice 20 segue até o vértice 21, em uma distância de **113,01 m**; do vértice 21 segue até o vértice 22, em uma distância de **131,70 m**; do vértice 22 segue até o vértice 23, em uma distância de **118,48 m**; do vértice 23 segue até o vértice 24, em uma distância de **154,44 m**; do vértice 24 segue até o vértice 25, em uma distância de **133,75 m**; do vértice 25 segue até o vértice 26, em uma distância de **160,86 m**; do vértice 26 segue até o vértice 27, em uma distância de **123,46 m**; finalmente do vértice 27 segue até o vértice 1, (início da descrição), na extensão de **118,16 m**, fechando assim uma área de **18,8774 ha**.

PREFEITURA MUNICIPAL DE NAZARENO-MG

Afixado no Quadro de Avisos e Publicações

no período de 02/06/2020 a 09/06/2020.



Ederaldo José dos Santos
Controlador Geral
CPF: 674.343.986-04



MUNICÍPIO DE NAZARENO

ESTADO DE MINAS GERAIS

Praça Nossa Senhora de Nazaré s/nº - Centro
Nazareno/MG - CEP:36.370-000 - Tel.(35)3842-1100
CNPJ: 18.557.561/0001-51 - INSC. EST.: ISENT0



PREFEITURA MUNICIPAL DE NAZARENO-MG

Afixado no Quadro de Avisos e Publicações
no período de 02/06/2020 a 09/06/2020.


Ederaldo José dos Santos
Controlador Geral
CPF: 674.343.986-04





MUNICÍPIO DE NAZARENO

ESTADO DE MINAS GERAIS

Praça Nossa Senhora de Nazaré s/nº - Centro
Nazareno/MG - CEP:36.370-000 - Tel.(35)3842-1100
CNPJ: 18.557.561/0001-51 - INSC. EST.: ISENT0

ZONA DE EXPANSÃO URBANA III (Estação de Nazareno)

Inicia junto ao vértice 1, descrito em planta anexa, com coordenadas **U T M Este (X) 543.524,1931 e Norte (Y) 7.666.257,7633**; do vértice 1 segue até o vértice 2, em uma distância de **45,63 m**; do vértice 2 segue até o vértice 3, em uma distância de **43,48 m**; do vértice 3 segue até o vértice 4, em uma distância de **98,74 m**; do vértice 4 segue até o vértice 5, em uma distância de **15,67 m**; do vértice 5 segue até o vértice 6, em uma distância de **35,66 m**; do vértice 6 segue até o vértice 7, em uma distância de **45,04 m**; do vértice 7 segue até o vértice 8, em uma distância de **44,85 m**; do vértice 8 segue até o vértice 9, em uma distância de **41,91 m**; do vértice 9 segue até o vértice 10, em uma distância de **67,20 m**; do vértice 10 segue até o vértice 11, em uma distância de **35,16 m**; do vértice 11 segue até o vértice 12, em uma distância de **33,97 m**; do vértice 12 segue até o vértice 13, em uma distância de **12,44 m**; do vértice 13 segue até o vértice 14, em uma distância de **40,68 m**; do vértice 14 segue até o vértice 15, em uma distância de **14,88 m**; do vértice 15 segue até o vértice 16, em uma distância de **14,58 m**; do vértice 16 segue até o vértice 17, em uma distância de **15,30 m**; do vértice 17 segue até o vértice 18, em uma distância de **18,76 m**; do vértice 18 segue até o vértice 19, em uma distância de **15,91 m**; do vértice 19 segue até o vértice 20, em uma distância de **21,90 m**; do vértice 20 segue até o vértice 21, em uma distância de **28,18 m**; do vértice 21 segue até o vértice 22, em uma distância de **22,98 m**; do vértice 22 segue até o vértice 23, em uma distância de **9,32 m**; do vértice 23 segue até o vértice 24, em uma distância de **10,34 m**; do vértice 24 segue até o vértice 25, em uma distância de **9,51 m**; do vértice 25 segue até o vértice 26, em uma distância de **17,91 m**; do vértice 26 segue até o vértice 27, em uma distância de **11,18 m**; do vértice 27 segue até o vértice 28, em uma distância de **21,55 m**; do vértice 28 segue até o vértice 29, em uma distância de **21,66 m**; do vértice 29 segue até o vértice 30, em uma distância de **11,82 m**; do vértice 30 segue até o vértice 31, em uma distância de **16,14 m**; do vértice 31 segue até o vértice 32, em uma distância de **27,81 m**; do vértice 32 segue até o vértice 33, em uma distância de **18,11 m**; do vértice 33 segue até o vértice 34, em uma distância de **103,49 m**; do vértice 34 segue até o vértice 35, em uma distância de **53,51 m**; do vértice 35 segue até o vértice 36, em uma distância de **30,14 m**; finalmente do vértice 36 segue até o vértice 1, (início da descrição), na extensão de **59,17 m**, fechando assim uma área de **3,3364 ha**.

PREFEITURA MUNICIPAL DE NAZARENO-MG

Afixado no Quadro de Avisos e Publicações
no período de 02/06/2020 a 09/06/2020

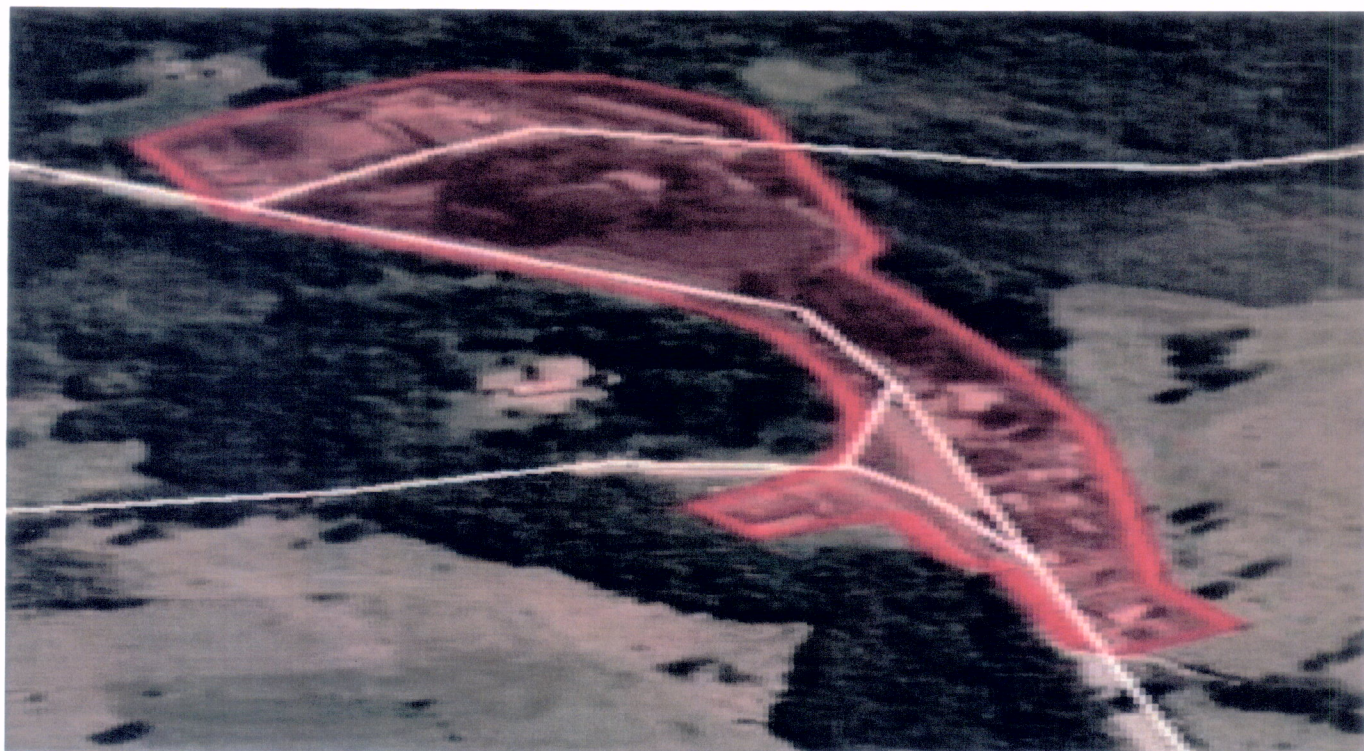

Ederaldo José dos Santos
Controlador Geral
CPF: 674.343.986-04



MUNICÍPIO DE NAZARENO

ESTADO DE MINAS GERAIS

Praça Nossa Senhora de Nazaré s/nº - Centro
Nazareno/MG - CEP:36.370-000 - Tel.(35)3842-1100
CNPJ: 18.557.561/0001-51 - INSC. EST.: ISENT0



PREFEITURA MUNICIPAL DE NAZARENO-MG

Afixado no Quadro de Avisos e Publicações
no período de 02/06/2020 a 09/06/2020


Ederaldo José dos Santos
Controlador Geral
CPF: 674.343.985-04





MUNICÍPIO DE NAZARENO

ESTADO DE MINAS GERAIS


Praça Nossa Senhora de Nazaré s/nº - Centro
Nazareno/MG - CEP:36.370-000 - Tel.(35)3842-1100
CNPJ: 18.557.561/0001-51 - INSC. EST.: ISENT0

ZONA DE EXPANSÃO URBANA IV (Manga Larga)

Inicia junto ao vértice 1, descrito em planta anexa, com coordenadas **U T M Este (X) 544.097,6643 e Norte (Y) 7.661.696,2031**; do vértice 1 segue até o vértice 2, em uma distância de **38,10 m**; do vértice 2 segue até o vértice 3, em uma distância de **19,90 m**; do vértice 3 segue até o vértice 4, em uma distância de **37,96 m**; do vértice 4 segue até o vértice 5, em uma distância de **59,61 m**; do vértice 5 segue até o vértice 6, em uma distância de **119,37 m**; do vértice 6 segue até o vértice 7, em uma distância de **77,54 m**; do vértice 7 segue até o vértice 8, em uma distância de **141,29 m**; do vértice 8 segue até o vértice 9, em uma distância de **61,91 m**; do vértice 9 segue até o vértice 10, em uma distância de **70,85 m**; do vértice 10 segue até o vértice 11, em uma distância de **45,70 m**; do vértice 11 segue até o vértice 12, em uma distância de **22,11 m**; do vértice 12 segue até o vértice 13, em uma distância de **49,68 m**; do vértice 13 segue até o vértice 14, em uma distância de **310,62 m**; do vértice 14 segue até o vértice 15, em uma distância de **31,34 m**; do vértice 15 segue até o vértice 16, em uma distância de **332,57 m**; do vértice 16 segue até o vértice 17, em uma distância de **39,90 m**; do vértice 17 segue até o vértice 18, em uma distância de **14,86 m**; do vértice 18 segue até o vértice 19, em uma distância de **23,55 m**; do vértice 19 segue até o vértice 20, em uma distância de **18,52 m**; do vértice 20 segue até o vértice 21, em uma distância de **55,45 m**; do vértice 21 segue até o vértice 22, em uma distância de **31,89 m**; do vértice 22 segue até o vértice 23, em uma distância de **38,44 m**; do vértice 23 segue até o vértice 24, em uma distância de **26,84 m**; do vértice 24 segue até o vértice 25, em uma distância de **35,95 m**; do vértice 25 segue até o vértice 26, em uma distância de **39,02 m**; do vértice 26 segue até o vértice 27, em uma distância de **65,47 m**; finalmente do vértice 27 segue até o vértice 1, (início da descrição), na extensão de **54,24 m**, fechando assim uma área de **18,7823 ha**.

PREFEITURA MUNICIPAL DE NAZARENO-MG

Afixado no Quadro de Avisos e Publicações
no período de 02/06/2020 a 09/06/2020.

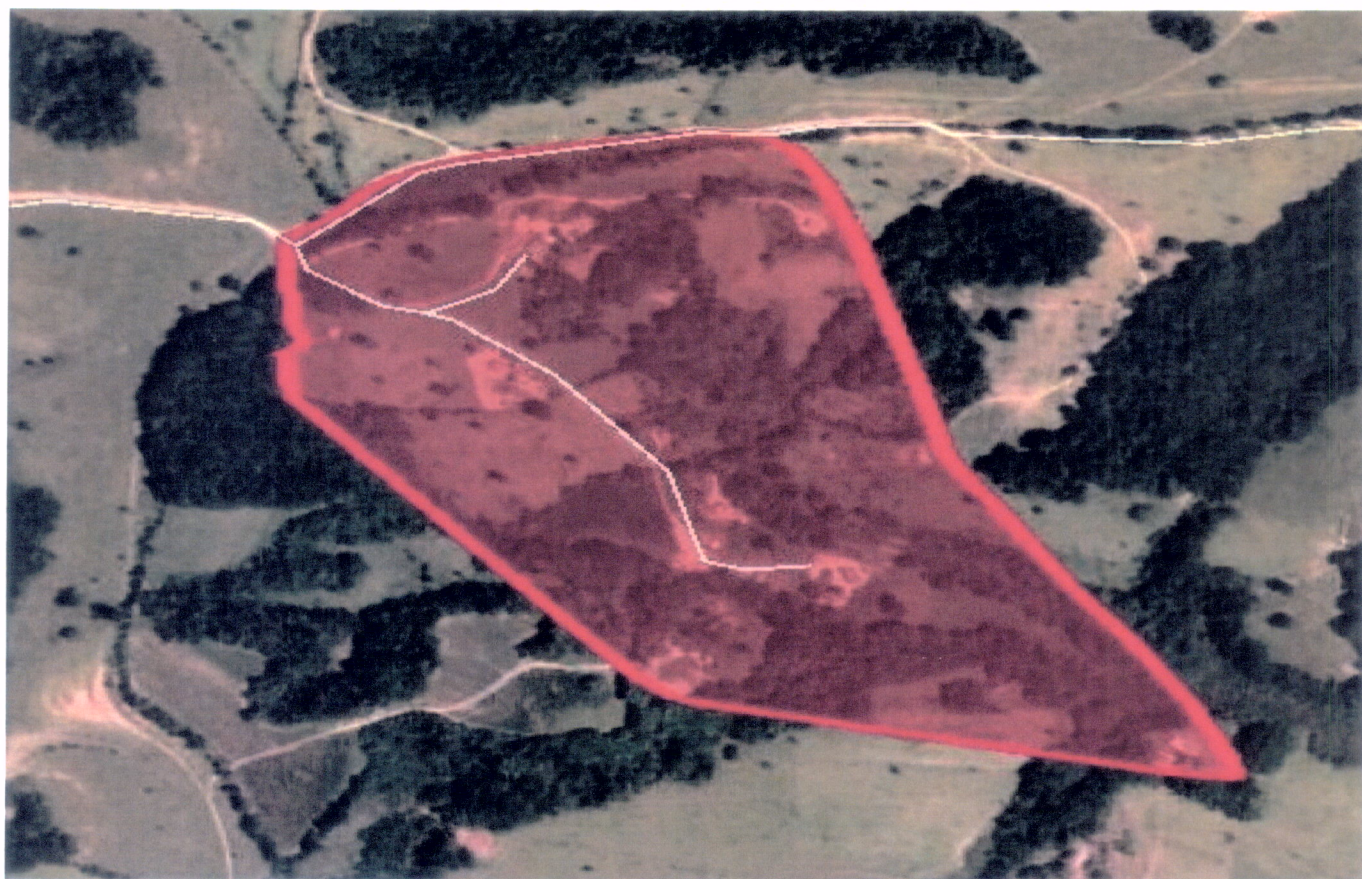

Ederaldo José dos Santos
Controlador Geral
CPF: 674.343.986-04



MUNICÍPIO DE NAZARENO

ESTADO DE MINAS GERAIS

Praça Nossa Senhora de Nazaré s/nº - Centro
Nazareno/MG - CEP:36.370-000 - Tel.(35)3842-1100
CNPJ: 18.557.561/0001-51 - INSC. EST.: ISENT0



PREFEITURA MUNICIPAL DE NAZARENO-MG

Afixado no Quadro de Avisos e Publicações
no período de 02/06/2020 a 09/06/2020

Ederaldo José dos Santos
Ederaldo José dos Santos
Controlador Geral
CPF: 674.343.986-04