



MUNICÍPIO DE NAZARENO
ESTADO DE MINAS GERAIS

LEI Nº 1.989, DE 22 DE MARÇO DE 2022

Dá denominação a via pública que menciona e dá outras providências.

A Câmara Municipal de Nazareno aprovou, e eu, Prefeito Municipal, sanciono a seguinte Lei:

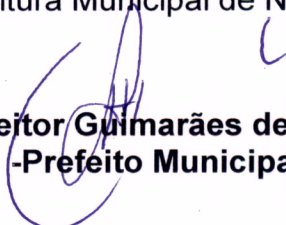
Art. 1º. Fica denominada “Avenida Padre Fábio José Damasceno” a via pública localizada na zona urbana do Município, que fará a ligação entre a Rua Barão da Cachoeira e a Rodovia MG – 332, setor sudeste.

Art. 2º. O levantamento planimétrico e o memorial descritivo da Avenida do Contorno integram os anexos I e II desta lei.

Art. 3º. O Poder Executivo providenciará a colocação de placas indicativas, bem como a devida comunicação sobre a denominação da via pública para as entidades competentes.


Art. 4º. Esta Lei entra em vigor na data de sua publicação.

Prefeitura Municipal de Nazareno, 22 de março de 2022.


José Heitor Guimarães de Carvalho
-Prefeito Municipal-

PREFEITURA MUNICIPAL DE NAZARENO-MG

Afixado no Quadro de Avisos e Publicações
no período de 22/03/22 a 29/03/22.

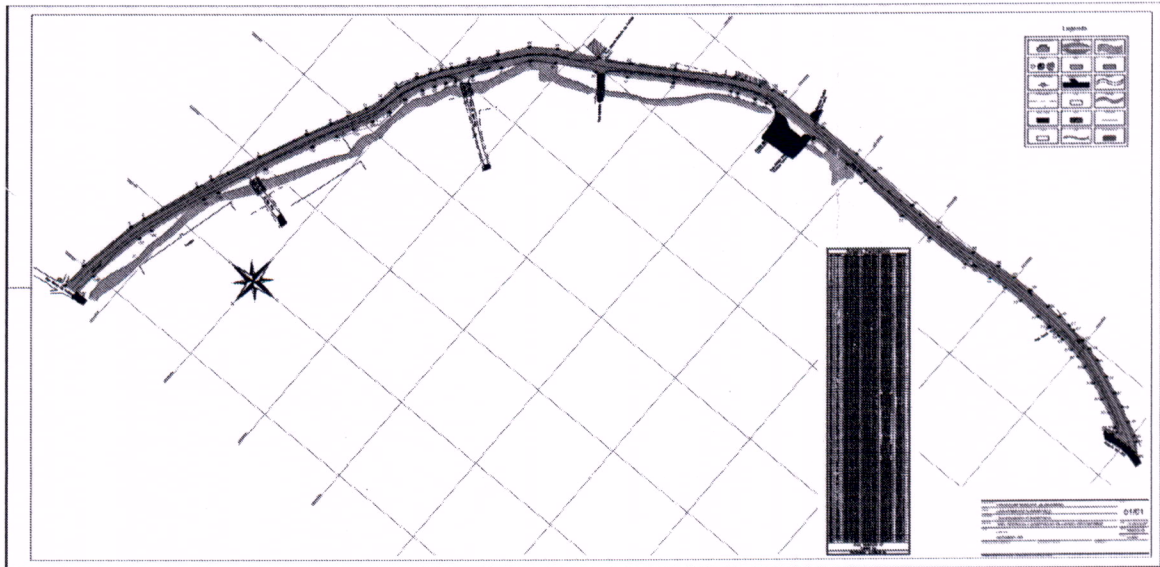




MUNICÍPIO DE NAZARENO
ESTADO DE MINAS GERAIS

ANEXO I

LEVANTAMENTO PLANIMÉTRICO



PREFEITURA MUNICIPAL DE NAZARENO-MG
Afixado no Quadro de Avisos e Publicações
no período de 22/03/22 a 29/03/22.

gloria



ANEXO II

MEMORIAL DESCRITIVO

O imóvel inicia junto ao vértice 1, descrito em planta anexa, com coordenadas **U T M Este (X) 540.071,4548 e Norte (Y) 7.654.146,2258**; do vértice 1 segue até o vértice 2, em uma distância de **28,67 m**; do vértice 2 segue até o vértice 3, em uma distância de **63,71 m**; do vértice 3 segue até o vértice 4, em uma distância de **15,91 m**; do vértice 4 segue até o vértice 5, em uma distância de **64,31 m**; do vértice 5 segue até o vértice 6, em uma distância de **17,00 m**; do vértice 6 segue até o vértice 7, em uma distância de **54,56 m**; do vértice 7 segue até o vértice 8, em uma distância de **54,44 m**; do vértice 8 segue até o vértice 9, em uma distância de **27,30 m**; do vértice 9 segue até o vértice 10, em uma distância de **18,64 m**; do vértice 10 segue até o vértice 11, em uma distância de **20,79 m**; do vértice 11 segue até o vértice 12, em uma distância de **18,02 m**; do vértice 12 segue até o vértice 13, em uma distância de **20,87 m**; do vértice 13 segue até o vértice 14, em uma distância de **22,91 m**; do vértice 14 segue até o vértice 15, em uma distância de **14,61 m**; do vértice 15 segue até o vértice 16, em uma distância de **12,31 m**; do vértice 16 segue até o vértice 17, em uma distância de **10,36 m**; do vértice 17 segue até o vértice 18, em uma distância de **18,36 m**; do vértice 18 segue até o vértice 19, em uma distância de **30,99 m**; do vértice 19 segue até o vértice 20, em uma distância de **33,61 m**; do vértice 20 segue até o vértice 21, em uma distância de **28,85 m**; do vértice 21 segue até o vértice 22, em uma distância de **44,06 m**; do vértice 22 segue até o vértice 23, em uma distância de **31,84 m**; do vértice 23 segue até o vértice 24, em uma distância de **47,25 m**; do vértice 24 segue até o vértice 25, em uma distância de **61,53 m**; do vértice 25 segue até o vértice 26, em uma distância de **8,74 m**; do vértice 26 segue até o vértice 27, em uma distância de **18,76 m**; do vértice 27 segue até o vértice 28, em uma distância de **13,96 m**; do vértice 28 segue até o vértice 29, em uma distância de **11,60 m**; do vértice 29 segue até o vértice 30, em uma distância de **53,92 m**; do vértice 30 segue até o vértice 31, em uma distância de **44,33 m**; do vértice 31 segue até o vértice 32, em uma distância de **26,03 m**; do vértice 32 segue até o vértice 33, em uma distância de **52,83 m**; do vértice 33 segue até o vértice 34, em uma distância de **35,43 m**; do vértice 34 segue até o vértice 35, em uma distância de **44,82 m**; do vértice 35 segue até o vértice 36, em uma distância de **29,50 m**; do vértice 36 segue até o vértice 37, em uma distância de **20,51 m**; do vértice 37 segue até o vértice 38, em uma distância de **21,96 m**; do vértice 38 segue até o vértice 39, em uma distância de **24,79 m**; do vértice 39 segue até o vértice 40, em uma distância de **16,33 m**; do vértice 40 segue até o vértice 41, em uma distância de **13,79 m**; do vértice 41 segue até o vértice 42, em uma distância de **6,26 m**; do vértice 42 segue até o vértice 43, em uma distância de **14,89 m**; do vértice 43 segue até o vértice 44, em uma distância de **11,07 m**; do vértice 44 segue até o vértice 45,

PREFEITURA MUNICIPAL DE NAZARENO-MG

Nazareno
é Minas

Afixado no Quadro de Avisos e Publicações Praça Nossa Senhora de Nazaré s/nº - Centro
Nazareno/MG - CEP: 36.370-000 - Tel. (35)3842-2800
no período de 22/03/22 a 29/03/22 CNPJ: 18.557.561/0001-51 - INSC. EST.: ISENT0



MUNICÍPIO DE NAZARENO
ESTADO DE MINAS GERAIS

em uma distância de **14,69** m; do vértice **45** segue até o vértice **46**, em uma distância de **19,95** m; do vértice **46** segue até o vértice **47**, em uma distância de **19,37** m; do vértice **47** segue até o vértice **48**, em uma distância de **16,35** m; do vértice **48** segue até o vértice **49**, em uma distância de **17,19** m; do vértice **49** segue até o vértice **50**, em uma distância de **15,57** m; do vértice **50** segue até o vértice **51**, em uma distância de **6,83** m; do vértice **51** segue até o vértice **52**, em uma distância de **16,32** m; do vértice **52** segue até o vértice **53**, em uma distância de **6,98** m; do vértice **53** segue até o vértice **54**, em uma distância de **6,45** m; do vértice **54** segue até o vértice **55**, em uma distância de **6,48** m; do vértice **55** segue até o vértice **56**, em uma distância de **7,17** m; do vértice **56** segue até o vértice **57**, em uma distância de **7,56** m; do vértice **57** segue até o vértice **58**, em uma distância de **3,17** m; do vértice **58** segue até o vértice **59**, em uma distância de **2,94** m; do vértice **59** segue até o vértice **60**, em uma distância de **4,57** m; do vértice **60** segue até o vértice **61**, em uma distância de **5,20** m; do vértice **61** segue até o vértice **62**, em uma distância de **16,58** m; do vértice **62** segue até o vértice **63**, em uma distância de **15,73** m; do vértice **63** segue até o vértice **64**, em uma distância de **19,32** m; do vértice **64** segue até o vértice **65**, em uma distância de **19,18** m; do vértice **65** segue até o vértice **66**, em uma distância de **13,37** m; do vértice **66** segue até o vértice **67**, em uma distância de **9,83** m; do vértice **67** segue até o vértice **68**, em uma distância de **14,21** m; do vértice **68** segue até o vértice **69**, em uma distância de **5,62** m; do vértice **69** segue até o vértice **70**, em uma distância de **13,45** m; do vértice **70** segue até o vértice **71**, em uma distância de **16,39** m; do vértice **71** segue até o vértice **72**, em uma distância de **24,37** m; do vértice **72** segue até o vértice **73**, em uma distância de **20,88** m; do vértice **73** segue até o vértice **74**, em uma distância de **19,10** m; do vértice **74** segue até o vértice **75**, em uma distância de **29,73** m; do vértice **75** segue até o vértice **76**, em uma distância de **46,04** m; do vértice **76** segue até o vértice **77**, em uma distância de **36,32** m; do vértice **77** segue até o vértice **78**, em uma distância de **53,22** m; do vértice **78** segue até o vértice **79**, em uma distância de **25,34** m; do vértice **79** segue até o vértice **80**, em uma distância de **43,90** m; do vértice **80** segue até o vértice **81**, em uma distância de **52,72** m; do vértice **81** segue até o vértice **82**, em uma distância de **8,88** m; do vértice **82** segue até o vértice **83**, em uma distância de **12,58** m; do vértice **83** segue até o vértice **84**, em uma distância de **18,77** m; do vértice **84** segue até o vértice **85**, em uma distância de **7,35** m; do vértice **85** segue até o vértice **86**, em uma distância de **60,07** m; do vértice **86** segue até o vértice **87**, em uma distância de **47,48** m; do vértice **87** segue até o vértice **88**, em uma distância de **32,58** m; do vértice **88** segue até o vértice **89**, em uma distância de **43,36** m; do vértice **89** segue até o vértice **90**, em uma distância de **25,32** m; do vértice **90** segue até o vértice **91**, em uma distância de **30,90** m; do vértice **91** segue até o vértice **92**, em uma distância de **30,65** m; do vértice **92** segue até o vértice **93**, em uma distância de **18,68** m; do vértice **93** segue até o vértice **94**,

PREFEITURA MUNICIPAL DE NAZARENO-MG

Afixado no Quadro de Avisos e Publicações Praça Nossa Senhora de Nazaré s/nº - Centro
Nazareno/MG - CEP: 36.370-000 - Tel. (35)3842-2800
no período de 22/03/22 a 29/03/22 CNPJ: 18.557.561/0001-51 - INSC. EST.: ISENT0



MUNICÍPIO DE NAZARENO
ESTADO DE MINAS GERAIS

em uma distância de **10,27 m**; do vértice **94** segue até o vértice **95**, em uma distância de **11,80 m**; do vértice **95** segue até o vértice **96**, em uma distância de **13,21 m**; do vértice **96** segue até o vértice **97**, em uma distância de **20,01 m**; do vértice **97** segue até o vértice **98**, em uma distância de **20,71 m**; do vértice **98** segue até o vértice **99**, em uma distância de **20,12 m**; do vértice **99** segue até o vértice **100**, em uma distância de **21,51 m**; do vértice **100** segue até o vértice **101**, em uma distância de **18,59 m**; do vértice **101** segue até o vértice **102**, em uma distância de **27,02 m**; do vértice **102** segue até o vértice **103**, em uma distância de **54,05 m**; do vértice **103** segue até o vértice **104**, em uma distância de **54,37 m**; do vértice **104** segue até o vértice **105**, em uma distância de **16,38 m**; do vértice **105** segue até o vértice **106**, em uma distância de **63,68 m**; do vértice **106** segue até o vértice **107**, em uma distância de **14,77 m**; do vértice **107** segue até o vértice **108**, em uma distância de **61,69 m**; do vértice **108** segue até o vértice **109**, em uma distância de **25,94 m**; finalmente do vértice **109** segue até o vértice **1**, (início da descrição), na extensão de **15,10 m**, fechando assim uma área de **1,9960 ha**.

PREFEITURA MUNICIPAL DE NAZARENO-MG

Afixado no Quadro de Avisos e Publicações

no período de 22/03/22 a 29/03/22. *gloria*